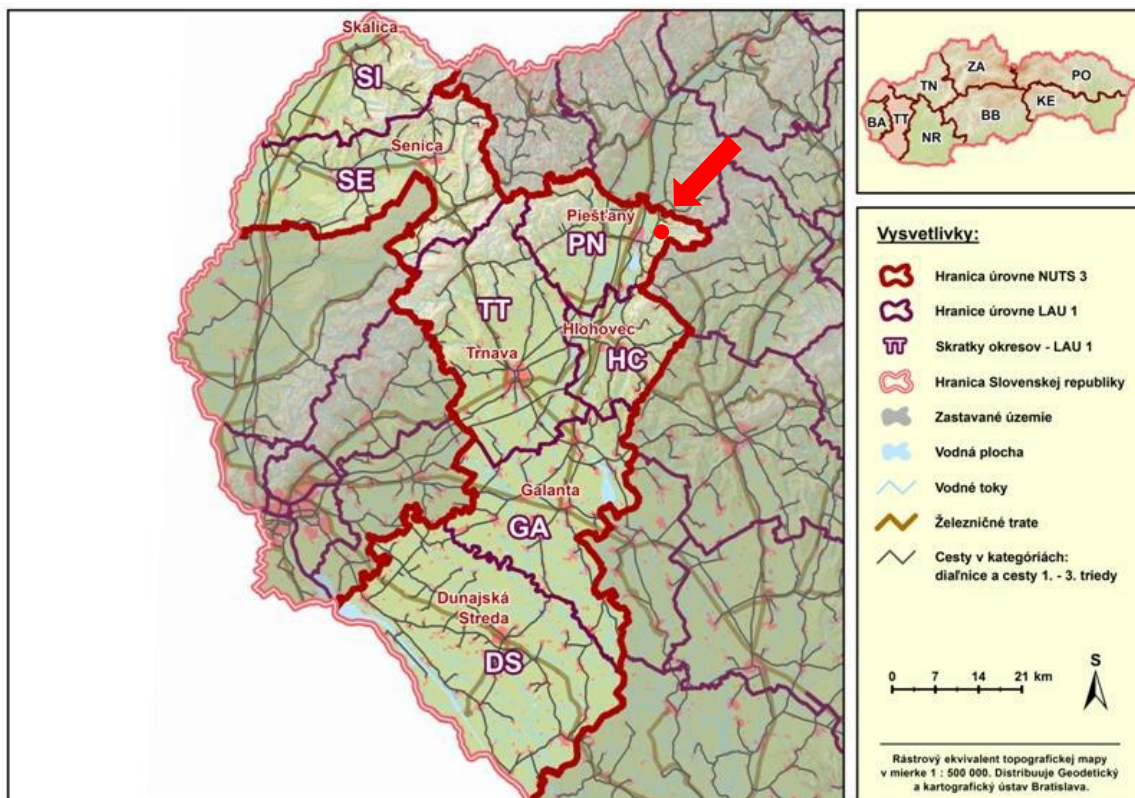


Program  
hospodárskeho a  
sociálneho rozvoja  
obce Moravany nad  
Váhom na roky  
2015 - 2022



Názov	Program hospodárskeho a sociálneho rozvoja obce Moravany nad Váhom na roky 2015 - 2022	
Územné vymedzenie	obec Moravany nad Váhom	
Územný plán obce schválený	nie	
Dátum schválenia PHSR		
Dátum platnosti	od	do 31. 12. 2022
Verzia	1.0	
Publikovaný verejne		



● *Lokalizácia obce Moravany nad Váhom*

# OBSAH

---

---

ÚVOD	4
A. ANALYTICKÁ ČASŤ	7
A.I. ANALÝZA VNÚTORNÉHO PROSTREDIA	7
A.I.1. Základná charakteristika obce	7
A.I.2. Prírodný a krajinný potenciál	9
A.I.3. Demografický potenciál	12
A.I.4. Trh práce	19
A.I.5. Ekonomický potenciál	23
A.I.6. Infraštruktúra a občianska vybavenosť	27
A.I.7. Domový a bytový fond	33
A.I.8. Kvalita životného prostredia	34
A.I.9. Kultúrna, športová a spolková činnosť	35
A.I.10. Analýza výsledkov hospodárenia miestnej samosprávy na ekonomický rozvoj obce	36
A.I.11. Analýza realizovaných opatrení	37
A.II. ANALÝZA VONKAJŠIEHO PROSTREDIA	39
A.III. ZHODNOTENIE SÚČASNÉHO STAVU ÚZEMIA	40
B. STRATEGICKÁ ČASŤ	44
C. PROGRAMOVÁ ČASŤ	49
D. REALIZAČNÁ ČASŤ	71
E. FINANČNÁ ČASŤ	79
E.I. INDIKATÍVNY FINANČNÝ PLÁN PHSR	79
E.II. FINANČNÁ ČASŤ	80
ZÁVER	81
PRÍLOHY	82

## ÚVOD

---

Regionálny rozvoj Slovenska je výrazne ovplyvňovaný regionálnou politikou Európskej únie – tak po stránke legislatívnej ako aj po stránke čerpania finančných prostriedkov. Pri súčasnom prístupe k regionálnej problematike sa tak prepája regionálne, národné a nadnárodné hľadisko. Prosperita regiónov, dosahovanie ich trvalo udržateľného rozvoja a odstraňovanie regionálnych rozdielov sú považované za predpoklad prosperity celej Európskej únie.

V zmysle platnej legislatívy na podporu regionálneho rozvoja sa rozvoj obce uskutočňuje na základe Programu hospodárskeho a sociálneho rozvoja obce (PHSR). Obec na všestranný rozvoj svojho územia a zabezpečenia potrieb jeho obyvateľov pri výkone samosprávy vypracúva, schvaľuje a pravidelne zabezpečuje a vyhodnocuje plnenie PHSR obce.

Program hospodárskeho a sociálneho rozvoja obce je strednodobým strategickým dokumentom, spracováva sa na obdobie spravidla 7 rokov s dlhodobým výhľadom na 10 – 14 rokov. PHSR je živý materiál – otvorený dokument – mal by sa pravidelne dopĺňať a aktualizovať podľa vopred stanovených pravidiel a reagovať tak na nové požiadavky a potreby občanov, záujmových skupín a potenciálnych investorov, s cieľom v maximálnej možnej miere zvýšiť životnú úroveň obyvateľov obce. PHSR samozrejme musí rešpektovať všetky zákony, podľa ktorých postupuje samospráva a musí byť v súlade s územno-plánovacou dokumentáciou obce (ak takúto dokumentáciu má). Zároveň ako dokument regionálneho rozvoja na lokálnej úrovni, musí korešpondovať aj s programovými dokumentmi regionálneho rozvoja na národnej a regionálnej úrovni.

PHSR je pritom užitočným nástrojom nielen na koordináciu prioritných rozvojových zámerov, ale aj na získavanie prostriedkov potrebných na ich realizáciu. Aby mohla obec vstupovať do projektov financovaných z fondov Európskej únie, zo štátneho rozpočtu a iných doplnkových zdrojov, ako žiadateľ o dotáciu musí mať schválený Program hospodárskeho a sociálneho rozvoja. PHSR je teda pre rozvoj obce veľmi dôležitým dokumentom i z dôvodu, že všetky investičné akcie, ktoré má v pláne obec realizovať s využitím možností čerpania nenávratných finančných prostriedkov, je potrebné doložiť aj schváleným PHSR obce.

Program hospodárskeho a sociálneho rozvoja obce Moravany nad Váhom je spracovaný na programovacie obdobie 2015 – 2022. Nahrádza Program hospodárskeho a sociálneho rozvoja obce Moravany nad Váhom na obdobie 2006 – 2015 a integruje sektorové strategické dokumenty obce.

Spracovanie Programu hospodárskeho a sociálneho rozvoja obce Moravany nad Váhom na obdobie 2015 – 2022 bolo iniciované samosprávou. Uskutočnilo sa v období 1/2015 – 12/2015. Spracovanie dokumentu zabezpečil Obecný úrad v Moravoch nad Váhom, zhotoviteľom dokumentu bola spoločnosť - úspešný uchádzač verejnej súťaže na zhotoviteľa PHSR.

Na tvorbe rozvojového programu sa podieľal aj pracovný tím vymenovaný starostom obce Ing. Petrom Hulmanom ako gestorom projektu, zo zamestnancov obce a členov obecného zastupiteľstva. Starosta a interný pracovný tím úzko spolupracovali s externým tímom zhotoviteľa dokumentu. Zoznam členov pracovných skupín je uvedený v prílohe č.1.

Metodický prístup k riešeniu programu rozvoja vychádzal z aktuálnej verzie metodickej príručky Metodika na vypracovanie programu hospodárskeho a sociálneho rozvoja obce/obcí/VÚC, vydanej Ministerstvom dopravy, výstavby a regionálneho rozvoja SR (MDVRR SR). Proces spracovania PHSR prebiehal v troch základných etapách:

- Príprava, zber informácií z relevantných zdrojov a analýza dát,
- Stanovenie stratégie rozvoja a formulácia akčného plánu,
- Prerokovanie (verejne aj v samospráve) a finalizácia dokumentu.

Tabuľka 1 - Zámer spracovania PHSR

Názov dokumentu	Program hospodárskeho a sociálneho rozvoja obce Moravany nad Váhom na roky 2015 - 2022
Forma spracovania	S pomocou externých odborníkov na základe verejnej súťaže – spoločnosť EMANDER, s.r.o., IČO: 45 627 207
Riadenie procesu spracovania	V zmysle platnej legislatívy na podporu regionálneho rozvoja a metodickej príručky MDVRR SR. Zapojenie verejnosti a komunikácia s verejnosťou sa uskutočnilo informovaním.
Obdobie spracovania	1/2015 – 12/2015
Financovanie spracovania	Náklady na vlastné spracovanie dokumentu na základe výsledku verejnej súťaže boli financované z vlastných zdrojov obce Moravany nad Váhom.

V zmysle zákona č. 539/2008 Z. z. o podpore regionálneho rozvoja v znení zákona č. 309/2014 Z. z. (zverejneného v Zbierke zákonov dňa 14. 11. 2014) a Metodiky MDVRR SR PHSR obce Moravany nad Váhom pozostáva z 5 častí:

- Analytická časť – Východiskom pre správne stanovenie rozvojovej stratégie je stručná a kvalitná analýza vnútorného a vonkajšieho prostredia obce, resp. zhodnotenie súčasného stavu územia. Táto časť teda obsahuje komplexné hodnotenie a analýzu východiskovej situácie obce s väzbami na širšie územie a odhad jej budúceho vývoja s dôrazom na možné riziká a ohrozenia vo väzbe na existujúce relevantné stratégie a koncepcie a využívanie vnútorného potenciálu územia, jeho limitov a rozvoja, definovanie podmienok udržateľného rozvoja obce.
- Strategická časť – uvádza stratégiu rozvoja obce pri zohľadnení jej vnútorných špecifik a určí hlavné smery, priority a ciele rozvoja obce rešpektovaním princípov regionálnej politiky s cieľom dosiahnutia vyváženého udržateľného rozvoja územia.
- Programová časť – Hlavným cieľom definovania rozvojovej stratégie je určenie programovej štruktúry pre dané programovacie obdobie. Táto časť predstavuje zoznam opatrení a aktivít na zabezpečenie realizácie programu rozvoja obce.
- Realizačná časť – Nevyhnutnou podmienkou plnenia PHSR obce je zabezpečenie jeho realizácie. Realizačná časť je zameraná na popis postupov inštitucionálneho zabezpečenia formou partnerstva a organizačné zabezpečenie realizácie programu rozvoja obce, systém monitorovania a hodnotenia plnenia programu rozvoja obce s ustanovením merateľných ukazovateľov, vecný a časový harmonogram realizácie programu rozvoja obce formou akčných plánov.

- Finančná časť - obsahuje finančné zabezpečenie jednotlivých opatrení a aktivít, inštitucionálnej a organizačnej stránky realizácie programu rozvoja obce. Dôležitým činiteľom realizácie programu rozvoja obce je zaistenie potrebných zdrojov na jeho financovanie.

Cieľom Programu hospodárskeho a sociálneho rozvoja obce Moravany nad Váhom je navrhnúť také smerovanie hospodárskeho a sociálneho rastu obce, ktoré vyjadruje ekonomické a sociálne záujmy jej občanov a je v súlade so strategickými cieľmi a prioritami štátu, vyššieho územného celku, záujmami ochrany historicko-kultúrneho dedičstva a životného prostredia. Jeho poslaním je zabezpečiť kontinuitu rozvoja obce bez ohľadu na politickú príslušnosť štatutárneho zástupcu obce a obecného zastupiteľstva.

PHSR obce Moravany nad Váhom je spracovaný v súlade s územným plánom obce, zohľadňuje ciele a priority ustanovené v Národnej stratégii regionálneho rozvoja ako základného dokumentu na podporu regionálneho rozvoja na národnej úrovni, resp. v ďalších strategických a koncepcných dokumentoch, a korešponduje aj s cieľmi a prioritami ustanovenými v programe hospodárskeho rozvoja a sociálneho rozvoja vyššieho územného celku, na území ktorého sa obec nachádza. Základnými východiskovými podkladmi pri tvorbe PHSR obce Moravany nad Váhom boli dokumenty uvedené nižšie v Tabuľke č.2.

Tabuľka 2 - Zoznam analyzovaných koncepcných dokumentov

Názov dokumentu	Platnosť dokumentu	Úroveň dokumentu	Zdroj
Spoločný strategický rámec EK	2014 -2020	nadnárodná	<a href="http://www.mindop.sk">www.mindop.sk</a>
Stratégia Európa 2020	2014 -2020	nadnárodná	<a href="http://www.eu2020.gov.sk">www.eu2020.gov.sk</a>
Dunajská stratégia	2014 -2020	nadnárodná	<a href="http://www.dunajskastrategia.gov.sk">www.dunajskastrategia.gov.sk</a>
Partnerská dohoda	2014 -2020	národná	<a href="http://www.partnerskadohoda.gov.sk">www.partnerskadohoda.gov.sk</a>
Operačné programy OPKŽP, OP II, OP EVS, OP LZ, OP VaI, IROP, PRV	2014 -2020	národná	<a href="http://www.partnerskadohoda.gov.sk">www.partnerskadohoda.gov.sk</a>
Národná stratégia regionálneho rozvoja SR	2014 - 2020/30	národná	<a href="http://www.mindop.sk">www.mindop.sk</a>
Koncepcia územného rozvoja Slovenska - KURS2001 v znení KURS2011	do jej aktualizácie	národná	<a href="http://www.mindop.sk">www.mindop.sk</a>
Program hospodárskeho a sociálneho rozvoja Trnavského samosprávneho kraja	2009 - 2015	regionálna	<a href="http://www.trnava-vuc.sk/sk">www.trnava-vuc.sk/sk</a>
Mikroregión Piešťany 2020 - Stratégia rozvoja mesta Piešťany a obcí Banka a Moravany n/v	2004 - 2020	regionálna	<a href="http://www.piestany.sk">www.piestany.sk</a>
Marketingová stratégia, rozvoj a propagácia regiónu JE Jaslovské Bohunice	2005 - 2015	regionálna	<a href="http://www.zmo.sk">www.zmo.sk</a>
Územný plán obce Moravany nad Váhom 2008 v znení Zmeny a doplnky 01/2013	2008 - 2030	lokálna	<a href="http://www.moravany.sk">www.moravany.sk</a>
Program odpadového hospodárstva obce Moravany nad Váhom	2014-2015	lokálna	Obecný úrad v Moravoch nad Váhom
Program hospodárskeho a sociálneho rozvoja obce Moravany nad Váhom	2006 - 2015	lokálna	Obecný úrad v Moravoch nad Váhom

## A. ANALYTICKÁ ČASŤ

### A.I. ANALÝZA VNÚTORNÉHO PROSTREDIA

#### A.I.1. ZÁKLADNÁ CHARAKTERISTIKA OBCE

Obec Moravany nad Váhom sa nachádza na západnom Slovensku, na ľavej strane rieky Váh, na západnom úpätí Považského Inovca. Administratívne je začlenená do okresu Piešťany a Trnavského samosprávneho kraja. Od okresného mesta Piešťany sú Moravany nad Váhom vzdialené 5 km severozápadným smerom, od krajského mesta Trnava 40 km severozápadne (s časovou dostupnosťou 35 minút) a od hlavného mesta približne 90 km tiež severozápadne (na 1 hodinu). Moravany nad Váhom s počtom obyvateľov 2330 (k 31.12.2014) spadajú do kategórie obcí nad 2000 obyvateľov. Obec sa rozprestiera na ploche 1078,57 ha. Hustota obyvateľstva k 31.12.2014 bola 215,9 obyv/km<sup>2</sup>. Prvá písomná zmienka o obci je z roku 1348.

Tabuľka 3 – Všeobecná charakteristika obce

Symboly obce	Erb, vlajka, pečať
Kód obce	507342
IČO	00312789
PSČ	922 21
Telefónne smerovacie číslo	033
Rozloha katastrálneho územia	1 078,57 ha
Nadmorská výška v strede obce	180 m n. m.
Počet obyvateľov 31.12.2014	2 330
Hustota obyvateľstva	215,9 obyv/km <sup>2</sup>
Prvá písomná zmienka	r.1348
Okres	Piešťany
Samosprávny kraj	Trnavský

Z hľadiska hierarchizácie sídiel podľa nového územno-správneho členenia Slovenska (KURS2001 v znení KURS2011) je obec Moravany nad Váhom charakterizovaná ako vidiecke osídlenie v najviac urbanizovanom vidieckom priestore, v dosahu pôsobnosti bratislavsko – trnavského ťažiska osídlenia prvej úrovne, ktoré sa tiahne od Bratislavy cez Trnavu po územie mesta Piešťany a v dosahu pôsobnosti rozvojovej osi prvého stupňa Bratislava – Trnava, Piešťany – Trenčín – Žilina – Prešov – Košice.

Katastrálne územie obce Moravany nad Váhom susedí s katastrom obcí Ducové, Hubina, Radošina, Banka a mesta Piešťany. Juhovýchodná hranica k. ú. obce Moravany n/V susediaca s katastrom obce Radošina tvorí zároveň hranicu medzi Trnavským a Nitrianskym krajom.

Medziobecná spolupráca sa rozvíja aj na regionálnej a subregionálnej úrovni. Obec je členom Združenia miest a obcí, región JE Jaslovské Bohunice (ZMO, región JE Jaslovské Bohunice). Obec je ďalej členom oblastnej organizácie cestovného ruchu Rezort Piešťany. Cieľom združenia je vytvoriť konkurencieschopnú destináciu na európskom a medzinárodnom trhu cestovného ruchu, zvýšiť návštevnosť, počet prenocovaní či zlepšiť obraz regiónu ako destinácie cestovného ruchu.

---

## Z HISTÓRIE OBCE

---

Archeologické nálezy svedčia o tom, že úrodná niva rieky Váh, blízke teplé pramene a mierna klíma urobili z územia atraktívnu oblasť na osídlenie. Nachádzajú sa tu stopy osídlenia už v paleolite.

Prvá písomná zmienka o obci síce pochádza až zo 14. storočia (nachádza sa v donačnej listine z roku 1348, ktorou uhorský kráľ Ľudovít I. daroval magistrovi Mikulášovi, správcovi kráľovských pivníc a tekovskému županovi za zásluhy v neapolskej výprave kráľovský hrad Themetyn /Tematín/ aj s poddanskými dedinami patriacimi k hradnému panstvu – medzi nimi aj Marwan /Moravany nad Váhom/), osídlenie na území obce však spadá pravdepodobne do 9. storočia a súvisí so zjednotením moravského a nitrianskeho kniežatstva do jedného štátneho útvaru a rozmiestňovaním jeho obranných postavení na tomto území. Aj keď doposiaľ neboli nájdené žiadne písomné dokumenty, je dôvod sa domnievať že na území Moravian nad Váhom sa nachádzala predsunutá strážna vojenská posádka (pravdepodobne zložená z moravských vojakov - odtiaľ názov Moravany) spojená so správnym a vojenským centrom veľkomoravského Kostolca v Ducovom.

Na území obce sa pravdepodobne nachádzalo tiež vojenské opevnenie (napovedajú tomu názvy lokalít Hradisko a Pred strážnym). Prvé domy boli stavané popri potoku Striebornica od jeho ústia do rieky Váh. Koryto Váhu v tomto období silne meandrovalo a nachádzalo sa pod návrším dnešného kaštieľa a prudko sa stáčalo v lokalite Zákruty (odtiaľ pochádza aj názov). Prvých sedem domov v dedine bolo na ulici Na Rade, ktoré spolu s panským stavaním a pôvodným cintorínom na mieste dnešného Obecného úradu (panská roľa Pusté) tvorili zárodok dnešnej obce.

Koncentrácia obyvateľstva bola smerom k hradu Tematín, pod ktorého panstvo dedina administratívne patrila. V rámci cirkevnej štruktúry bola dedina začlenená počas celého stredoveku do farnosti Banka. Najväčšia koncentrácia obyvateľstva bola na miestach dnešných obcí Ducové a Hubina. Ducové (Ducrew, Ducibrod) bolo miestom dôležitého brodu cez rieku Váh. V dôsledku rozmachu Piešťan (dôvodom bolo rozvíjajúce sa kúpeľníctvo) koncom 17. storočia brod a aj Ducové stratili svoj význam. Nepriaznivá, excentrická poloha Hubiny mala za následok spomalenie jej rozvoja. Tomu napomohol aj turecký masaker v roku 1534. Takmer celá dedina bola vyvraždená. Po tureckom odchode a z dôvodu už spomenutého rozmachu Piešťan sa Moravany nad Váhom začali rozvíjať. Rozvoju dediny nezabránili ani časté zmeny majiteľov tematínskeho panstva (komposesorátu).

## A.I.2. PRÍRODNÝ A KRAJINNÝ POTENCIÁL

### GEOGRAFICKÝ A GEOMORFOLOGICKÝ OPIS

Moravany nad Váhom ležia na styku západného úpätia strednej časti pohoria Považský Inovec s považským výbežkom Podunajskej nížiny. Obec je situovaná na súradniciach 17°86'67" východnej zemepisnej dĺžky a 48°60'00" severnej zemepisnej šírky. Stredná časť obce leží v nadmorskej výške 180 m n. m., najnižšia nadmorská výška v katastri je 161 m a najvyššia je 480 m n. m.. Chotár má charakter rovinný, pahorkatinový i vrchovinový.

### KLIMATICKÉ POMERY

Katastrálne územie obce je zaradené do teplej klimatickej oblasti, s polohou na hranici medzi mierne suchou a mierne vlhkou podoblasťou. Priemerná ročná teplota vzduchu dosahuje 9 °C, vo vegetačnom období (apríl - september) 15 °C. Zrážky priemerne dosahujú 600 – 700 mm/rok. V obci prevládajú severné vetry.

### PÔDNE POMERY

K. ú. obce Moravany nad Váhom sa rozprestiera na ploche 1078,57 ha. Z celkovej výmery pôdneho fondu zaberá poľnohospodárska pôda 48,5%. V rámci nej má najväčší záber orná pôda (74,3%). V rámci nepoľnohospodárskeho pôdneho fondu má najväčšie zastúpenie lesná pôda (70,4%).

Tabuľka 4 – Členenie pôdneho fondu v katastrálnych území obce v ha (zaokrúhlené hodnoty)

Kataster Spolu	POĽNOHOSPODÁRSKA PÔDA (ha)					NEPOĽNOHOSPODÁRSKA PÔDA (ha)				
	Orná pôda	Ovocný sad	Záhrady	TTP	Σ	Lesná Pôda	Vodná plocha	Zastavaná plocha	Ostatná pôda	Σ
<b>1078,57</b>	389,21	0,58	34,47	99,41	523,67	390,71	17,68	89,78	56,73	<b>554,9</b>

Zdroj: Štatistický úrad SR

V Moravanoch nad Váhom sú najrozšírenejšími hnedozemné, nívne, hnedolesné pôdy a rendziny.

### HYDROLOGICKÉ POMERY

K. ú. obce Moravany nad Váhom patrí do povodia Váhu. V riešenom území sa nachádza vodohospodársky významný vodný tok rieka Váh a obtokové rameno Váhu, ako aj vodné toky Striebornica a Hubinský potok v správe SVP š. p. OZ Piešťany.

Potok Striebornica preteká aj cez intravilán obce. Ústi do rieky Váh a odvodňuje západnú stranu Považského Inovca. Od zaústenia do Váhu po štátnu cestu Moravany nad Váhom – Lúka je

obojsstranne ohradzovaný ochrannými hrádzami proti spätnému zdutiu vody pri povodňových prietokoch rieky Váh.

Vodná nádrž Striebornica je situovaná na potoku Striebornica, bola vybudovaná v 60. rokoch 20. storočia, po krátkom čase prestala plniť pôvodný účel pre akumuláciu a odber vody pre závlahy pozemkov. V súčasnosti plní funkciu protipovodňovej ochrany – pri zvýšených prietokoch dochádza k transformovaniu povodňovej vlny. Zlepšili sa podmienky aj pre rekreáciu a chov rýb.

Lesy v katastri obce majú bohaté zásoby podzemných vôd. Moravany nad Váhom sa nachádzajú v 2. a 3. Stupni ochranného pásma vodných zdrojov.

## FLÓRA A FAUNA

Potenciálna prirodzená vegetácia predstavuje prírodnú vegetáciu, t. j. rekonštrukciu takej vegetácie, ktorá by sa vyvinula za súčasných klimatických, pôdných a hydrologických podmienok, keby človek do vývojového procesu nijakým spôsobom nezasahoval. Potenciálna prirodzená vegetácia územia je tvorená borovicami, smrekmi, tismi, dubom, lieskou a jasanom. V súčasnej dobe je západná časť chotára odlesnená, východná časť je porastená dubovohrabovými, bučinovými lesmi a jalšami.

Najvhodnejšie podmienky pre bujnú pobrežnú vegetáciu sú na miestach, kde potok Striebornica ústí do nádrže. Potok v blízkosti jazera lemujú druhy drevín ako jelše lepkavej, agátu bieleho, brestu horského, javora poľného, topoľa čierneho, vrbu krehkej, popolavej, purpurovej, vrbu rakyty a mnohých ďalších. Osobitnou flórou sa vyznačuje park v areáli kaštieľa. Dendrologická skladba prevažne domácich druhov, tohto skoro 4-hektárového parku, nepatrí medzi tie významnejšie, ale svojím vzhľadom výrazne dotvára okolie kaštieľa.

Štvrtohornú zverinu reprezentoval mamut, sob, vlk, líška, lev, panter, kôň, zajac a vtáctvo. Typické sprasové mäkkýše v Hlbokom jarku prítomné pri paleolitickom materiáli. Údolie Striebornice má niekoľko metrov mohutné travertínové stupne a vyniká bohatstvom mäkkýšov.

Množstvom druhov je v zimných mesiacoch dosť početne zastúpená avifauna: vrabci, brhlíkovia, drozdy plavé i čierne, d'atle veľké i prostredné, sýkorky belasé, čiernohlavé, mlynárky. Môžeme tu zazrieť orieška, strnádka obyčajnú, hýla, stehlíka. Na jar okolo jazera Striebornica sa začína migrácia žiab. Tisíce samičiek v sprievode svojich druhov prichádza z okolitých kopcov klásť vajíčka do jazera (skokan hnedý, ropucha obyčajná, skokan ostropyský, rapotavý, štíhly, ropucha zelená, kuňka žltobruchá). V tejto lokalite žije i rosnička zelená, ktorá je aktívna neskôr. Na okraji nádrže môžeme pozorovať užovku obyčajnú a v širšom okolí z plazov i jaštericu obyčajnú a chránenú jaštericu zelenú. Lesné spoločenstvo je bohaté na šelmy ako líška, jazvec, kuna hôrna a kuna skalná. Populácia zajaca poľného hlboko poklesla. Podobne klesajú stavy bažanta obyčajného a jarabice poľnej.

## OCHRANA PRÍRODY A KRAJINY

V riešenom území sa ochrana prírody a krajiny zabezpečuje v zmysle zákona č. 543/2002 Z. z. o ochrane prírody a krajiny, ktorého hlavným poslaním je obmedzovanie zásahov, ktoré môžu ohroziť, poškodiť alebo zničiť podmienky a formy života, prírodné dedičstvo, vzhľad krajiny a znížiť jej ekologickú stabilitu, ako aj odstraňovanie následkov takýchto zásahov. Pre územnú ochranu sa ustanovuje päť stupňov ochrany. Rozsah obmedzení sa so zvyšujúcim stupňom ochrany zväčšuje.

V k. ú. obce Moravany nad Váhom sa nachádzajú chránené územia CHPP – Park v areáli kaštieľa Moravany nad Váhom a CHPV – Veľký jarok. Pre vyhlásenie za chránené územia sa navrhujú lokality Veľká a Malá jaskyňa (archeologické nálezisko).

Územný systém ekologickej stability (ÚSES) je celopriestorová štruktúra navzájom prepojených ekosystémov, ktoré udržiavajú v prírode rovnováhu a zabezpečujú rozmanitosť podmienok a foriem života v krajine, ktorá je tvorená biocentrami, biokoridormi a interakčnými prvkami. ÚSES rozdeľujeme aj podľa hierarchických úrovní: provinciálnej, nadregionálnej, regionálnej a miestnej (lokálnej) úrovne. Okrem vymedzenia kostry ekologickej stability súčasťou ÚSES je aj systém opatrení na ekologicky vhodné a optimálne využívanie krajiny a jej potenciálu a tak predstavuje systémový prístup k riešeniu kvality krajinného priestoru. Hlavnou úlohou ÚSES je posilniť ekologickú stabilitu krajiny zachovaním alebo obnovením stabilných ekosystémov a ich vzájomných väzieb. Realizácia ÚSES v praxi je preto nevyhnutná z hľadiska trvaloudržateľného rozvoja.

Tvorba projektov ÚSES sa v SR realizovala systémom „zhora nadol“, od Generelu nadregionálneho ÚSES-u (GNÚSES) cez regionálne až miestne ÚSES (MÚSES). Prvky nadregionálneho ÚSES boli charakterizované v GNÚSES, ktorý vláda schválila v roku 1992. Projekty ÚSES na regionálnej (okresnej) úrovni boli v rokoch 1993 - 1994 spracované pre všetky bývalé okresy (Regionálny územný systém ekologickej stability – RÚSES). Hodnota stupňa ekologickej stability v okrese Trnava dosahuje priemernú hodnotu.

Z hľadiska návrhu a tvorby MÚSES sú rozhodujúce nasledovné prvky:

- Najhodnotnejšie územia z hľadiska fauny a flóry sa nachádzajú v lesných porastoch Považského Inovca a alúviu Váhu sú fragmenty mokradí a nelesnej drevinnej vegetácie (NDV).
- Ekologicky významné segmenty z hľadiska genofondu sú lesné porasty v okolí obce Moravany nad Váhom - ochranné lesy a lesy osobitného určenia, zvyšky NDV v alúviu Váhu a zvyšky brehových porastov pri potokoch.
- Medzi genofondovo významné lokality patrí obtokové rameno Váhu, Veľký jarok a Striebornica.
- Biocentrum regionálneho významu: Dolina Striebornice.
- Biokoridor regionálneho významu: Striebornica – Kňazí vrch.
- Biokoridor nadregionálneho významu: rieka Váh.

Na ochranu územia pred eróziou a povodňami obec plánuje v súčasnom programovacom období realizovať rôzne projektové zámery.

### A.I.3. DEMOGRAFICKÝ POTENCIÁL

Jedným z najvýznamnejších rozvojových potenciálov každého územia je ľudský potenciál. Čím vyšší je prírastok obyvateľstva a pomalší proces populačného starnutia, tým je populačný potenciál územia vyšší a naopak. Ide len o čisto demograficky vymedzený populačný potenciál, preto tieto údaje nehovoria nič o jeho realizácii, ktorá je závislá od vonkajších podmienok (hlavne sociálno-ekonomických) a od vzdelanostnej a profesijnej štruktúry obyvateľstva.

#### VÝVOJ POČTU OBYVATEĽOV

Trnavský samosprávny kraj je s počtom 558 677 obyvateľov k 31.12.2014 zo všetkých krajov SR najmenší a jeho zastúpenie na celkovom počte obyvateľstva je 10,3%. Svojou rozlohou (8,5% z rozlohy SR) sa radí na predposledné miesto v rámci krajov SR, ale je druhým najobývanejším krajom (za BSK). V TTSK má okres Trnava najviac obyvateľov (129 946): býva tu až 23,3% obyvateľov kraja a aj hustota osídlenia je v tomto v okrese najvyššia. Okres Piešťany je štvrtý v poradí v rámci okresov TTSK s počtom obyvateľov 63 168, čo predstavuje 11,3% z celkového počtu populácie kraja. K 31.12.2014 žilo v Moravanoch nad Váhom celkom 2330 obyvateľov a hustota osídlenia dosahovala až 215,9 obyvateľov na km<sup>2</sup>.

Tabuľka 5 - Počet obyvateľov a hustota obyvateľstva k 31.12.2014

ÚZEMIE	POČET TBO	VÝMERA V KM <sup>2</sup>	HUSTOTA
<b>Moravany nad Váhom</b>	2 330	10,79	215,9
<b>Okres Piešťany</b>	63 168	381,11	165,8
<b>TTSK</b>	558 677	4 147	134,7
<b>SR</b>	5 421 349	49 036	110,6

Zdroj: Štatistický úrad SR

V časovom horizonte rokov 2006 až 2014 sa v Moravanoch nad Váhom prejavovali tendencie zvyšovania počtu obyvateľstva, len raz bol zaznamenaný nepatrný pokles počtu populácie v roku 2009. V sledovanom období obec dosahoval priemerný medziročný nárast obyvateľstva 1,2 %.

Tabuľka 6 - Vývoj počtu obyvateľov v obci Moravany nad Váhom v rokoch 2006 - 2014

ROK	2006	2007	2008	2009	2010	2011	2012	2013	2014
<b>Počet obyvateľov</b>	2 121	2 149	2 187	2 184	2 220	2 265	2 291	2 322	2 330

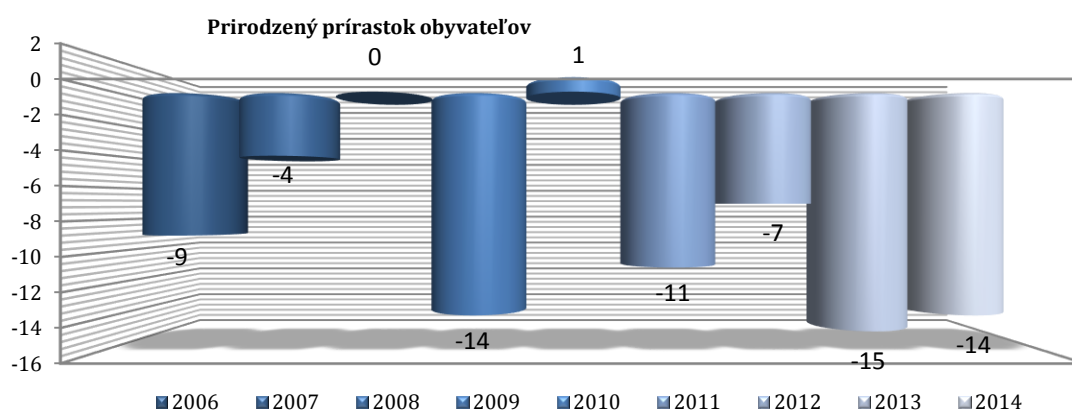
Zdroj: Štatistický úrad SR

Vývoj počtu obyvateľov je výsledkom reprodukcie populácie (prirodzeného prírastku/úbytku) a jej priestorového pohybu (migrácie). Celkový prírastok obyvateľov je spôsobený v obci Moravany nad Váhom pozitívnym migračným saldóm. V priebehu rokov 2006 - 2014 sa do obce Moravany nad Váhom prisťahovalo až o 53% obyvateľov viac, ako sa z nej odsťahovalo, avšak zomrelo tu v priemere až o 44% viac obyvateľov ako sa narodilo. Pozitívny trend v migrácii možno pripísať hlavne výhodnej geografickej polohe, dobrej dostupnosti obce a existencii pracovných príležitostí v okolí. Samozrejme je to podmienené aj aktívnym pôsobením obce pri vytváraní kvalitných podmienok pre novú bytovú výstavbu. Obec sa v maximálnej miere snaží vytvárať v obci ideálne podmienky na bývanie a život aj podporou HBV a IBV.

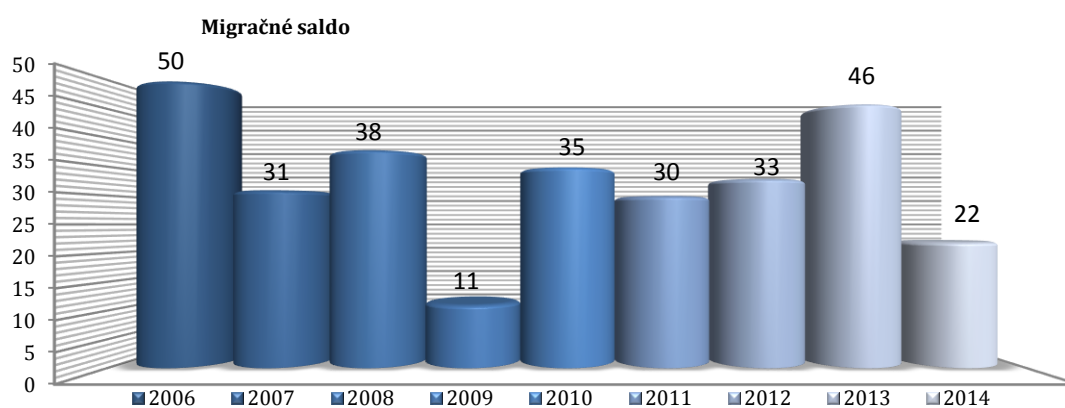
Tabuľka 7 - Prirodený prírastok, migračné saldo a celkový prírastok obyvateľov obce Moravany nad Váhom

ROK	2006	2007	2008	2009	2010	2011	2012	2013	2014
Narodení	16	12	23	21	24	14	18	16	20
Zosnulí	25	16	23	35	23	25	25	31	34
<b>Prirodený</b>	<b>-9</b>	<b>-4</b>	<b>0</b>	<b>-14</b>	<b>1</b>	<b>-11</b>	<b>-7</b>	<b>-15</b>	<b>-14</b>
Priťahovaní	60	69	75	46	67	61	54	63	59
Odstáňovaní	10	38	37	35	32	31	21	17	37
<b>Migračné saldo</b>	<b>50</b>	<b>31</b>	<b>38</b>	<b>11</b>	<b>35</b>	<b>30</b>	<b>33</b>	<b>46</b>	<b>22</b>
<b>CELKOVÝ PRÍRASTOK</b>	<b>41</b>	<b>27</b>	<b>38</b>	<b>-3</b>	<b>36</b>	<b>19</b>	<b>29</b>	<b>31</b>	<b>8</b>

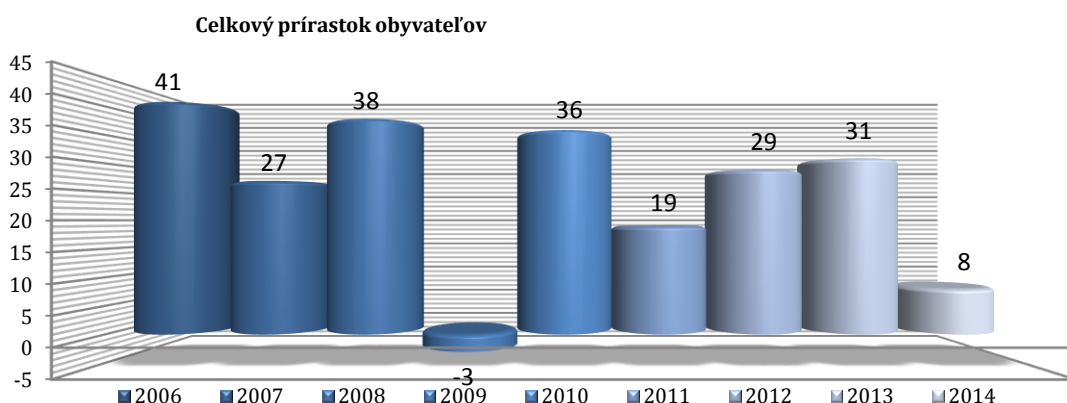
Zdroj: Štatistický úrad SR



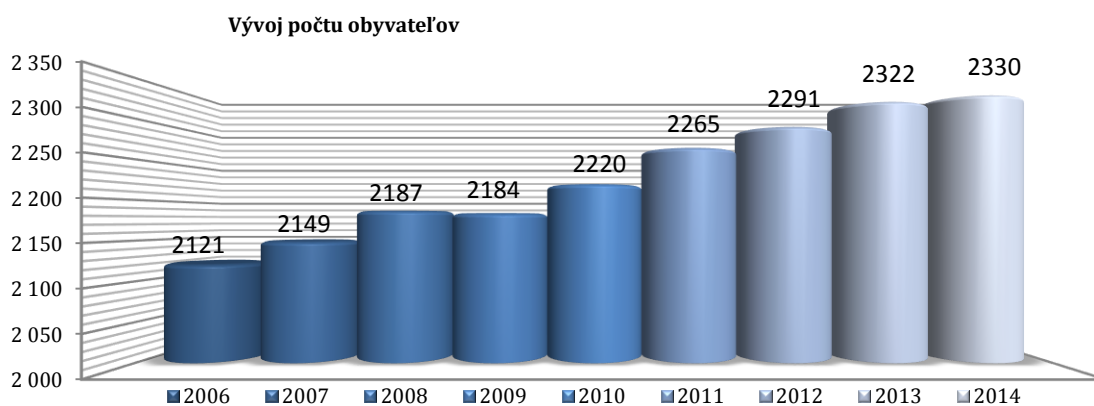
Graf 1 – Zdroj: Tabuľka 7



Graf 2 – Zdroj Tabuľka 7



Graf 3 – Zdroj: Tabuľka 7



Graf 4 – Zdroj: Tabuľka 6

## VEKOVÉ ZLOŽENIE OBYVATEĽSTVA

Veková štruktúra obyvateľstva je obrazom demografických procesov z minulosti i obrazom budúceho demografického vývoja. Závisí od pôrodnosti, úmrtnosti a migračných pohybov, je významným determinantom spoločenského vývoja a má dosah na verejné rozpočty. Ak porovnáme vekové zloženie obyvateľov obce Moravany nad Váhom s krajskou a okresnou úrovňou, vidíme, že údaje obce sú komparatívne výhodné voči okresnému priemeru.

Tabuľka 8 – Porovnanie regionálnych údajov s obcou Moravany nad Váhom k 31.12.2014

Vekové zložky obyvateľov	Moravany nad Váhom		Okres Piešťany		TTSK	
	absolútne	v %	absolútne	v %	absolútne	v %
<b>Predproduktívna zložka</b> 0-14 rokov	348	<b>14,9</b>	8 215	<b>13,0</b>	77 720	<b>13,9</b>
<b>Produktívna zložka</b> 15 – 64 r.	1 603	<b>68,8</b>	44 239	<b>70,0</b>	400 769	<b>71,7</b>
<b>Poproduktívna zložka</b> 65 rokov +	379	<b>16,3</b>	10 714	<b>17,0</b>	80 188	<b>14,4</b>
<b>SPOLU</b>	<b>2 330</b>		<b>63 168</b>		<b>558 677</b>	

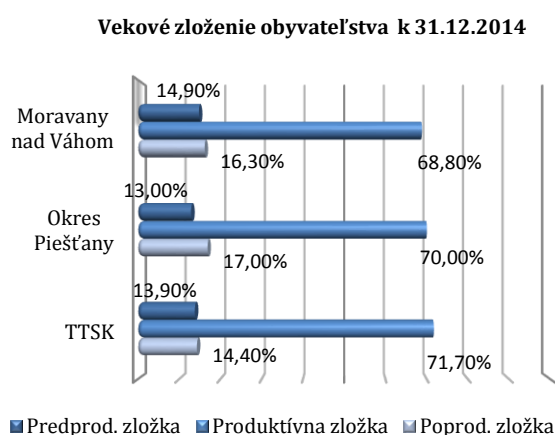
Zdroj: Štatistický úrad SR

Z retrospektívneho pohľadu na vývoj vekového zloženia obyvateľstva v Moravoch nad Váhom vyplýva, že v období rokov 2006 - 2014 tento aspekt demografického vývoja bol priaznivý: síce podiel produktívnej zložky populácie mierne klesal, ale podiel osôb v predproduktívnom veku rástol a podiel obyvateľstva v poproduktívnom veku klesal.

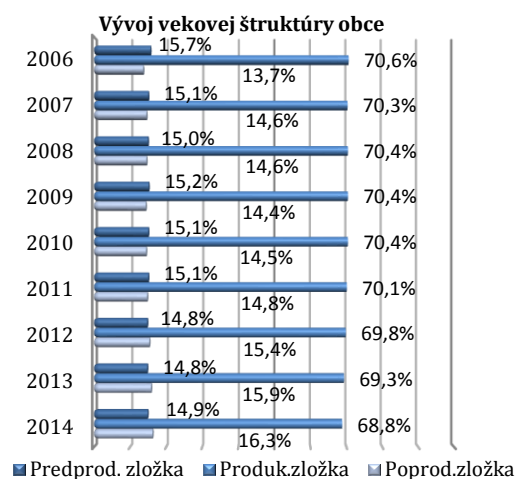
Tabuľka 9 - Vývoj vekovej štruktúry obyvateľov obce Moravany nad Váhom 2006 -2014

Veková štruktúra	2006	2007	2008	2009	2010	2011	2012	2013	2014
<b>Predproduktívna zložka</b>	333	325	327	333	335	343	340	344	348
<b>Produktívna zložka</b>	1 498	1 510	1 540	1 537	1 562	1 588	1 598	1 609	1 603
<b>Poproduktívna zložka</b>	290	314	320	314	323	334	353	369	379
<b>SPOLU</b>	<b>2 121</b>	<b>2 149</b>	<b>2 187</b>	<b>2 184</b>	<b>2 220</b>	<b>2 265</b>	<b>2 291</b>	<b>2 322</b>	<b>2 330</b>

Zdroj: Štatistický úrad SR



Graf 5 – Zdroj: Tabuľka 8



Graf 6 – Zdroj Tabuľka 9

Starnutie populácie je globálny fenomén, aj na Slovensku je hlavným vývojovým trendom, jednotlivé regióny sa líšia len tempom starnutia. Úroveň populačného starnutia dobre vystihujú priemerný vek obyvateľstva a index starnutia, ktoré majú stúpajúcu tendenciu. Priemerný vek obyvateľstva obce Moravany nad Váhom k 31.12.2014 dosiahol hodnotu 41,53. Index starnutia (počet osôb vo veku 65 a viac pripadajúcich na 100 osôb vo veku 0-14 rokov) obce k 31.12.2014 bol 108,91, čo znamená, že na 100 obyvateľov vo vekovej skupine 0-14-ročných pripadlo skoro 109 osôb starších ako 65 rokov. Z údajov Tabuľky č.10 vyplýva, že hodnota tohto ukazovateľa obce je nepriaznivejšia ako celoštátna, ale výhodnejšia ako krajská a okresná. Index ekonomického zaťaženia (počet obyvateľstva v neproduktívnom veku pripadajúcich na 100 osôb v produktívnom veku), ktorý vyjadruje akou mierou je v populácii zaťažaná produktívna zložka obyvateľstva neproduktívnou zložkou, v SR od začiatku 80. rokov klesal. Vplyvom starnutia populácie však došlo v roku 2009 k otočeniu trendu, od vtedy už rastie. Pri tomto indexe môžeme konštatovať, že hodnota vykazovaná v obci Moravany nad Váhom (45,35) je menej priaznivá ako hodnoty na úrovni okresu, kraja a SR.

Tabuľka 10 – Priemerný vek obyvateľov, index starnutia a index ekonomického zaťaženia k 31.12.2014

Región	Priemerný vek obyvateľov	Index starnutia	Index ekonomického zaťaženia
Moravany nad Váhom	41,53	108,91	45,35
Okres Piešťany	42,21	130,42	42,79
TTSK	40,72	103,18	39,40
SR	39,87	91,17	41,39

Zdroj: Štatistický úrad SR

## ŠTRUKTÚRA OBYVATEĽSTVA PODĽA POHLAVIA

V štruktúre obyvateľov obce Moravany nad Váhom podľa pohlavia mierne dominujú ženy (51,9%), situácia je podobná aj v rámci kraja a SR.

Tabuľka 11 – Porovnanie SR, krajskej štruktúry s obcou Moravany nad Váhom k 31.12.2014

Štruktúra podľa pohlavia	Moravany nad Váhom		TTSK		SR	
	absolútne	v %	absolútne	v %	absolútne	v %
Ženy	1 210	<b>51,9</b>	285 652	<b>51,1</b>	2 779 021	<b>51,3</b>
Muži	1 120	<b>48,1</b>	273 025	<b>48,9</b>	2 642 328	<b>48,7</b>
<b>SPOLU</b>	<b>2 330</b>		<b>558 677</b>		<b>5 421 349</b>	

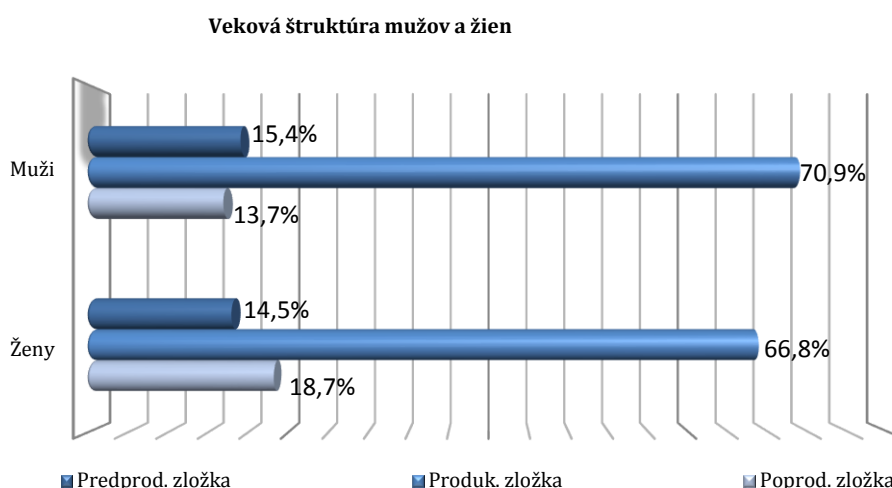
Zdroj: Štatistický úrad SR

Veková štruktúra mužov v obci Moravany nad Váhom je priaznivejšia ako veková štruktúra žien, čo zodpovedá krajskej a celoštátnej situácii. Podiel detskej zložky u mužov v Moravanoch nad Váhom je väčší ako u žien, muži majú aj v produktívnom veku vyššiu mieru zastúpenia ako ženy a v poproduktívnom veku zase oveľa nižšiu. Mužská populácia má aj nižší priemerný vek (40,15) ako ženská populácia (42,82) a index starnutia (muži:88,44, ženy:129,14), resp. index ekonomického zaťaženia (muži:41,06, ženy:49,57) tiež dosahujú oveľa priaznivejšie hodnoty u mužov.

Tabuľka 12 – Veková štruktúra mužov a žien obce Moravany nad Váhom k 31.12.2014

Počet obyvateľov k 31.12.2014		V tom vo veku					
		Predprod.	Produktívni	Poprodukt.	Predprod.	Produktívni	Poprodukt.
		absolútne hodnoty			relatívne hodnoty (v %)		
Ženy	1 210	175	809	226	14,5	66,8	18,7
Muži	1 120	173	794	153	15,4	70,9	13,7
<b>Spolu</b>	<b>2 330</b>	<b>348</b>	<b>1 603</b>	<b>379</b>	<b>14,9</b>	<b>68,8</b>	<b>16,3</b>

Zdroj: Štatistický úrad SR



Graf 7 – Zdroj: Tabuľka 12

## VZDELANOSTNÁ ŠTRUKTÚRA

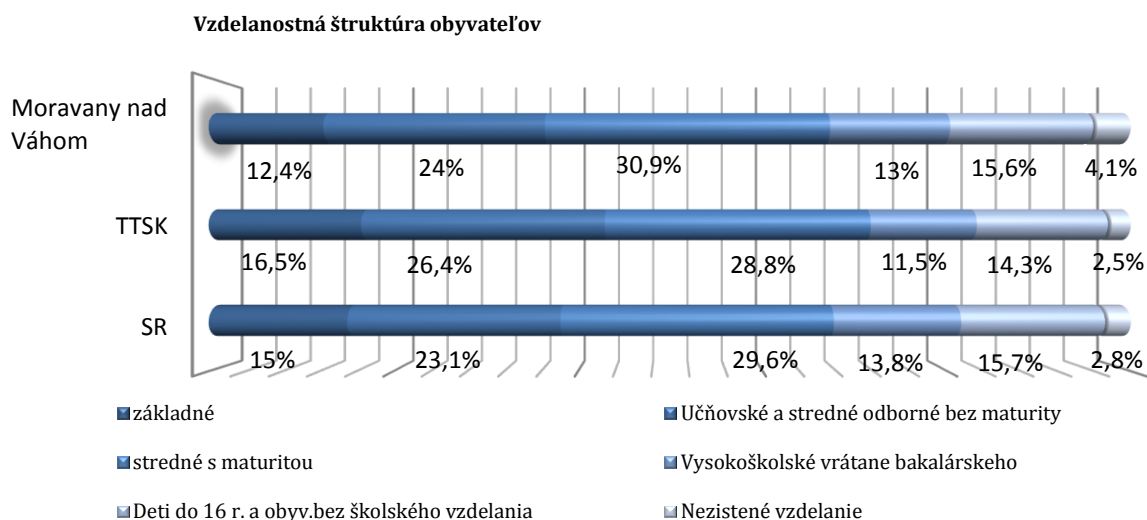
Vzdelanostná úroveň obyvateľstva a s tým súvisiaca vzdelanostná a kvalifikačná úroveň pracovnej sily je jedným z hlavných faktorov rozvoja územia a významným lokalizačným faktorom väčšiny priemyselných odvetví.

Podľa ukončeného stupňa vzdelania v Moravanoch nad Váhom dominujú obyvatelia s maturitou (30,9%). Túto štruktúru dopĺňajú obyvatelia s učňovským a stredným odborným vzdelaním bez maturity (24%), resp. vysokoškolským vzdelaním (13%). Po porovnaní vzdelanostnej štruktúry obyvateľov Moravian nad Váhom so vzdelanostným zložením populácie Trnavského kraja a SR vidíme, že v obci podiel ľudí s vysokoškolským vzdelaním presahuje krajskú hodnotu, avšak nedosahuje hodnotu celoslovenského podielu a je značne menší podiel obyvateľov so základným vzdelaním ako na krajskej a štátnej úrovni.

Tabuľka 13 - Vzdelanostná štruktúra obyvateľov obce – relatívne hodnoty

Najvyššie dosiahnuté vzdelanie	Podiel obyvateľov (v %)		
	Moravy nad Váhom	TTSK	SR
základné	12,4	16,5	15,0
Učňovské a stredné odborné bez maturity	24	26,4	23,1
Úplné stredné učňovské a úplné stredné s maturitou, úplné stredné všeobecné a vyššie odborné	30,9	28,8	29,6
Vysokoškolské vrátane bakalárskeho	13	11,5	13,8
Deti do 16 rokov a obyvatelia bez školského vzdelania	15,6	14,3	15,7
Nezistené vzdelanie	4,1	2,5	2,8

Zdroj: SODB 2011 – Štatistický úrad SR



Graf 8 – Zdroj: Tabuľka 13

## NÁBOŽENSKÁ A NÁRODNOSTNÁ ŠTRUKTÚRA

Obec je z hľadiska vierovyznania homogénnym územím. Drvivá väčšina (71,6%) obyvateľov sa hlási k rímskokatolíckej cirkvi a len 2,7% populácie k evanjelickej cirkvi. 10,4% populácie obce je bez vyznania.

Národnostný profil obce je tiež homogénny, až 95,1 % z celkového počtu obyvateľov je slovenskej národnosti. Z ostatných národnostných menšín žijú na území obce ešte zástupcovia českej a nemeckej národnosti, avšak ich podiel na populácii je veľmi nízky.

Tabuľka 14 - Religiózna a národnostná štruktúra obyvateľstva

NÁBOŽENSKÉ VYZNANIE / CIRKEV	Relatívne hodnoty (%)	NÁRODNOSŤ	Relatívne hodnoty (%)
Rímskokatolícka cirkev	71,6	Slovenská	95,1
Evanjelická cirkev	2,7	Česká	0,4
Bez vyznania	10,4	Nemecká	0,2
Ostatné, nezistené	15,3	Ostatné, nezistené	4,3

Zdroj: SODB 2011 – Štatistický úrad SR

## KVALITA DEMOGRAFICKEJ ŠTRUKTÚRY

Základný ukazovateľ úrovne životných podmienok obyvateľstva – **stredná dĺžka života** pri narodení (nádej na dožitie) sa dlhodobo zvyšuje i keď pomalým tempom v celej SR, ale musíme poznamenať, že Slovensko v rámci krajín EÚ 28 patrí ku krajinám s najnižšou strednou dĺžkou života pri narodení. Aktuálnym trendom je pomalé približovanie sa hodnôt strednej dĺžky života mužov (v roku 2014: 73,19 rokov) a žien (v roku 2014: 80 rokov) – kým začiatkom 90. rokov bol rozdiel takmer 9 rokov, v roku 2014 sa znížil na 6,81 roka).

Pre Slovensko je charakteristický dlhodobý pokles plodnosti a pôrodnosti. Ako celý Trnavský kraj, aj okres Piešťany patrí k regiónom s nižšou **pôrodnosťou** (natalita - počet

živonarodených detí na 1000 obyvateľov), avšak v obci Moravany nad Váhom je tento ukazovateľ ešte menej priaznivý.

Populačný vývoj ovplyvňuje aj **potratovosť**, na ktorú má určitý podiel aj environmentálny aspekt, nakoľko pôsobenie škodlivín v ovzduší, vode a potravinách sa dokázateľne negatívne prejavuje najmä u tehotných žien. Počet potratov na 1000 obyvateľov v Moravoch nad Váhom je nevýhodnejší ako priemer SR, Trnavského kraja a okresu Trnava.

**Úmrtnosť** (mortalita) - počet zomretých na 1000 obyvateľov odráža ekonomické, kultúrne, životné a pracovné podmienky, ale bezprostredne ju ovplyvňuje aj veková štruktúra obyvateľstva. Trnavský kraj patrí k regiónom s vysokou mortalitou. Pre Moravany nad Váhom je však charakteristická výrazne vyššia úmrtnosť, ako celoštátny, krajský a okresný priemer.

V **úmrtnosti podľa príčin smrti**, podobne ako v celej SR, tak aj v Trnavskom kraji, dominuje úmrtnosť na ochorenia obehovej sústavy, predovšetkým ischemické choroby srdca. Druhou najčastejšou príčinou úmrtí obyvateľstva sú naďalej nádory. Tretie miesto u mužov patrí úmrtnosti v dôsledku poranení a otráv, tretie miesto u žien sú choroby dýchacej sústavy.

Tabuľka 15 – Pôrodnosť, potratovosť a úmrtnosť k 31.12.2014

Región	Pôrodnosť	Potratovosť	Úmrtnosť
Moravany nad Váhom	8,65‰	4,32‰	14,7‰
Okres Piešťany	9,24‰	2,47‰	10,19‰
TTSK	9,64‰	3,11‰	9,80‰
SR	10,16 ‰	2,88‰	9,48‰

Zdroj: Štatistický úrad SR

#### A.I.4. TRH PRÁCE

Medzi kľúčové ukazovatele, ktoré poukazujú na vyspelosť hospodárstva a sú relevantné k informáciám pre sociálno-ekonomický prehľad, patria aj indikátory situácie trhu práce. Pri analýze stavu a vývoja na trhu práce sa berie do úvahy populácia v produktívnom a poproduktívnom veku (t.j. všetky osoby vo veku od 15 rokov). Za pracovnú silu – ekonomicky aktívnych obyvateľov (EAO) sa považujú všetky osoby vo veku od 15 rokov, ktoré patria medzi zamestnaných alebo nezamestnaných. Ekonomicky neaktívnych obyvateľov (ENO) – osoby mimo trhu práce tvoria študenti, ľudia na starobnom, predčasnom a invalidnom dôchodku, osoby mladšie ako 15 rokov, osoby v domácnosti, na rodičovskej dovolenke, dlhodobo PN a osoby, ktoré nechcú pracovať.

Východiskovým ukazovateľom situácie trhu práce je **miera ekonomickej aktivity**, ktorá udáva, aká časť obyvateľstva od 15 rokov života patrí do skupiny EAO. Ďalšími dôležitými indikátormi trhu práce je miera zamestnanosti a miera nezamestnanosti. Kým **miera nezamestnanosti** predstavuje podiel nezamestnaných na celkovom ekonomicky aktívnom obyvateľstve (EAO), **miera zamestnanosti** vyjadruje pomer zamestnaných k celkovému počtu obyvateľov vo veku od 15 rokov (EAO+ENO).

## EKONOMICKY AKTÍVNE OBYVATEĽSTVO

Početnosť aj štruktúra ekonomicky aktívneho obyvateľstva sú výrazne ovplyvňované demografickým vývojom sledovanej oblasti. Hlavným faktorom, ktorý priamo ovplyvňuje vývoj pracovnej sily je starnutie obyvateľstva. Znižovanie obyvateľstva v produktívnom veku a zvyšovanie v poproduktívnom veku spôsobuje pokles a starnutie pracovnej sily ako aj zvýšenie ekonomického zaťaženia obyvateľstva.

V porovnaní s ostatnými krajinami má Trnavský kraj druhú najvyššiu mieru ekonomickej aktivity (po Bratislavskom kraji), pritom disponuje najnižším počtom obyvateľov a najmenej početnou pracovnou silou. Tabuľka č. 16 ukazuje mieru ekonomickej aktivity na celonárodnej a krajskej úrovni v časovom horizonte rokov 2007 - 2014. Môžeme vidieť, že Trnavský kraj dlhodobo vykazuje priaznivejšie hodnoty ako celoštátny priemer. V obci Moravany nad Váhom sa táto miera podľa údajov zo sčítania obyvateľov, domov a bytov v roku 2011 pohybovala pod krajskou i celoslovenskou úrovňou (48,56%).

Tabuľka 16 – Vývoj miery ekonomickej aktivity v rokoch 2006 - 2014

Rok	2006	2007	2008	2009	2010	2011	2012	2013	2014
TTSK	61,8 %	61,6 %	62,5 %	62,6 %	63,0 %	61,5 %	61,8 %	62,2 %	60,6%
SR	59,1 %	58,8 %	59,4 %	58,9 %	59,0 %	58,8 %	59,2 %	59,3 %	59,4 %

Zdroj: Štatistický úrad SR

## ZAMESTNANOSŤ A JEJ ŠTRUKTÚRA

Zmeny prebiehajúce vo vývoji hospodárstva SR sa premietali aj do vývoja zamestnanosti. Na trhu práce po období rastu s vrcholom v roku 2008 nastal hlboký pokles zamestnanosti ako dôsledok celosvetovej hospodárskej krízy. Od roku 2011 sa počet pracujúcich opätovne začal postupne zvyšovať. V sledovanom období (2006-2014) mal Trnavský kraj v porovnaní s ostatnými krajinami najnižší podiel (medzi 9,5% a 9,9%) na celkovej zamestnanosti v SR, pričom TTSK vykazoval vyššie hodnoty ukazovateľa ako celoslovenský priemer. Na zamestnanosti Trnavského kraja sa najviac podieľal okres Trnava (s 29,5%), napriek skutočnosti, že počet zamestnaných osôb medziročne klesol v tomto okrese až o 7,9 %. Vývoj miery zamestnanosti na národnej a krajskej úrovni ukazuje Tabuľka č.17.

Tabuľka 17 – Vývoj miery zamestnanosti v rokoch 2006 - 2014

	2006	2007	2008	2009	2010	2011	2012	2013	2014
TTSK	65,2%	66,5 %	68,0 %	66,1 %	64,5 %	64,6 %	64,5 %	64,5 %	62,2 %
SR	59,4 %	60,7 %	62,3 %	60,1 %	58,8 %	59,3 %	59,7 %	59,9 %	61,0%

Zdroj: Štatistický úrad SR

Vo všeobecnosti môžeme konštatovať, že pre obyvateľov obce Moravany nad Váhom sú v okolí možnosti nájsť si prácu. Drvivá väčšina ekonomicky aktívnych obyvateľov dochádza za prácou mimo obec (podľa výsledkov zo sčítania obyvateľstva v roku 2011 je to 85,4%).

Pod vplyvom zmien vo vývoji hospodárstva sa uskutočňovali zmeny aj v štruktúre zamestnanosti Slovenska. **Sektorová štruktúra** sa menila v prospech terciárneho sektora (služby), ktorého podiel vzrástol z 58,5 % v roku 2009 na 60,9 % v roku 2013 pri poklese podielu zamestnanosti v primárnom sektore (pôdohospodárstva) o 0,3 p. b. a takisto v sekundárnom sektore (priemyslu a stavebníctva) o 2,1 p. b. V priebehu sledovaného obdobia sa zamestnanosť vo verejnom sektore postupne zvyšovala (o 2,5 %). Tabuľka č.18 ukazuje sektorovú štruktúru zamestnanosti v obci Moravany nad Váhom na základe údajov zo sčítania obyvateľstva v roku 2011: najviac ľudí pracovalo v terciárnom sektore.

Tabuľka 18 – Sektorová štruktúra zamestnanosti v obci Moravany nad Váhom

Sektorová štruktúra	2011
Primárny sektor	4 %
Sekundárny sektor	28 %
Terciárny sektor	68 %

Zdroj: Štatistický úrad SR

Zmenila sa aj **odvetvová štruktúra** zamestnanosti v SR. Pokles zamestnanosti sa prejavil v hospodárstve v roku 2013 v porovnaní s rokom 2009 v takmer polovici odvetví, najviac v priemysle, stavebníctve, veľkoobchode a maloobchode, odborných, vedeckých a technických činnostiach a pôdohospodárstve. Najväčší prírastok pracujúcich v segmente trhových služieb bol zaznamenaný v administratívnych službách a ubytovacích a stravovacích službách. V súčasnom období je odvetvím s najvyššou zamestnanosťou stále priemysel. Podiel tohto odvetvia na celkovej zamestnanosti v roku 2013 dosahoval hodnotu na celoslovenskej úrovni 28,4 %, v rámci Trnavského kraja 35,3%. V rámci priemyslu v kraji zamestnanosť ovplyvnila najmä výroba motorových vozidiel, výroba kovových konštrukcií a výroba strojov a zariadení.

Detailnejšej analýze sme podrobili obsadenosť pracovných miest vo verejnom sektore priamo v obci. Všetky pracovné miesta vo verejnom sektore zastrešuje obecný úrad. Vo verejnej sfére pracuje 73 ľudí, z toho je 75,3% žien. Najviac ľudí pracuje v ZŠ s MŠ (35), z nich 91,4% tvoria ženy. Najnižší podiel žien na celkovom počte zamestnancov je na obecnom úrade: 36,4%. Celkovo možno zamestnanosť vo verejnom sektore v Moravanoch nad Váhom zhodnotiť ako príležitosť pre ženy zamestnať sa v obci.

Tabuľka 19 – Počet zamestnancov vo verejnom sektore

VEREJNÝ SEKTOR OBCE	POČET ZAMESTNANCOV	Z TOHO ŽIEN
ZŠ s MŠ	35	32
Zariadenie pre seniorov	17	15
Obecný úrad	21	8
<b>Zamestnanci celkom</b>	<b>73</b>	<b>55</b>

Zdroj: Obecný úrad

## NEZAMESTNANOSŤ A ŠTRUKTÚRA NEZAMESTNANÝCH

Výkyvy na trhu práce v období rokov 2009 až 2013 boli sprevádzané celkovým rastom nezamestnanosti. Na konci sledovaného obdobia 2006 – 2014 sa nezamestnanosť v hospodárstve SR postupne zvyšovala, pričom počet nezamestnaných mužov vzrástol viac ako

počet nezamestnaných žien. Priemerná miera evidovanej nezamestnanosti klesla v roku 2014 na 12,29%. Dôsledkom nerovnomerného rozvojového potenciálu jednotlivých regiónov existujú značné rozdiely v regionálnej miere evidovanej nezamestnanosti. Rozpätie medzi okresom s najnižšou (Bratislava 4,9 %) a najvyššou mierou evidovanej nezamestnanosti (Rimavská Sobota 31,2%) ku koncu roka 2013 bolo až 26,3 p. b.

Tabuľka 20 – Vývoj miery evidovanej nezamestnanosti (v %) v rokoch 2006 – 2014

Región	2006	2007	2008	2009	2010	2011	2012	2013	2014
Okr. PN	4,29	3,39	3,43	6,24	6,15	7,31	7,60	6,73	6,44
TTSK	5,22	4,3	4,29	8,37	8,17	8,88	9,43	9,16	8,03
SR	9,4	7,99	8,39	12,66	12,46	13,59	14,44	13,50	12,29

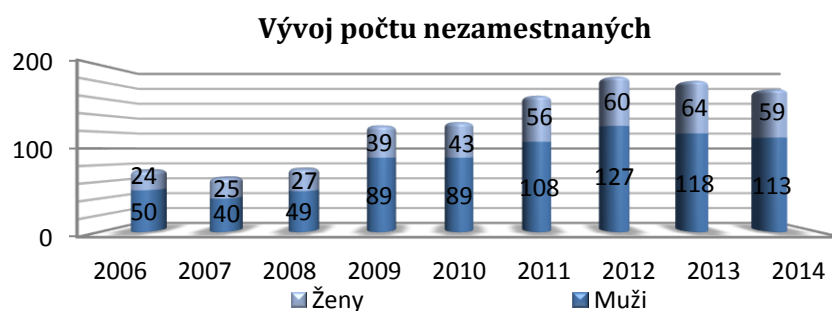
Zdroj: Štatistický úrad SR

K 31.12.2014 bolo v obci evidovaných 172 uchádzačov o zamestnanie. Počet nezamestnaných v obci sa do roku 2012 postupne zvyšoval, od roku 2013 má klesajúcu tendenciu. Čo sa týka štruktúry nezamestnaných podľa pohlavia, bol podiel mužov počas celého sledovaného obdobia nad úrovňou 60%.

Tabuľka 21 - Vývoj počtu nezamestnaných v obci Moravany nad Váhom

Rok	2006		2007		2008		2009		2010		2011		2012		2013		2014	
	Muži	ženy	Muži	ženy	Muži	ženy	Muži	ženy	Muži	ženy	Muži	ženy	Muži	ženy	Muži	ženy	Muži	ženy
Pohlavie																		
Počet nezamest.	50	24	40	25	49	27	89	39	89	43	108	56	127	60	118	64	113	59
<b>SPOLU</b>	74		65		76		128		132		164		187		182		172	

Zdroj: Štatistický úrad SR



Graf 9 – Zdroj Tabuľka 21

## A.I.5. EKONOMICKÝ POTENCIÁL

### EKONOMIKA V REGIÓNE

Medzi základné ukazovatele, ktoré poukazujú na vyspelosť hospodárstva a sú relevantné k informáciám pre sociálno-ekonomický prehľad, patrí vytvorený hrubý domáci produkt (HDP). Na tvorbe hrubého domáceho produktu (HDP) sa Trnavský kraj v roku 2011 podieľal s 11,5%. Z hľadiska regionálneho HDP prepočítaného na jedného obyvateľa prináležalo Trnavskému kraju z ôsmich krajov Slovenska 2. miesto a dosiahol úroveň 111,84% priemeru SR. Po Bratislavskom kraji je to jediný kraj, ktorého regionálny HDP na obyvateľa bol vyšší ako celoslovenský priemer.

Trnavský kraj patrí medzi najproduktívnejšie poľnohospodárske kraje SR a zároveň sa vyznačuje aj pestrou odvetvovou štruktúrou priemyslu. Kým na úrodnom juhu prevláda potravinársky, sever je domovom spotrebného priemyslu. Hlavné odvetvia pôsobiace v kraji sú automobilový, elektrotechnický, hutnícky, chemický a sklársky priemysel.

Z hľadiska priamych zahraničných investícií (PZI) sa radí Trnavský samosprávny kraj medzi najúspešnejšie kraje v strednej Európe. TTSK zaznamenal najvyšší nárast prílevu PZI po roku 2002 v SR. Prílev PZI do kraja postupne stúpil do r.2009. V roku 2010 dosiahol stav PZI v kraji podľa údajov Slovenskej agentúry pre rozvoj investícií a obchodu (SARIO) úroveň 3 110 mil. EUR, čo predstavuje 7,6 % v rámci celého SR. V okrese Piešťany priame zahraničné investície medzi rokmi 2006 – 2008 rástli, rovnako aj PZI na obyvateľa, v rokoch 2009 – 2010 zaznamenávali pokles, avšak roky 2011 - 2012 sa vyznačovali opäť nárastom predmetného ukazovateľa, pričom výška PZI na obyvateľa v roku 2012 dosiahla hodnotu 4 094 €. Celková výška PZI v okrese predstavovala v roku 2012 viac ako 258 mil. €.

O rozvoji priemyslu a účinnej podpore jeho rozvoja svedčia funkčné priemyselné parky. V Trnavskom kraji SARIO eviduje nasledovné: Priemyselný park Senica, Logistický park Trnava, Technologický park Trnava, Industrial park Voderady, Priemyselný park Sered' a Industrial park Kostolné Kračany.

Tabuľka 22 – Významné spoločnosti v Trnavskom kraji k 31. 12. 2014

Spoločnosť	Počet zamestnancov
INA Skalica, s.r.o., Skalica	4770
PCA Slovakia, s.r.o., Trnava	2718
Samsung Electronics Slovakia, s.r.o., Galanta	1444
Bekaert Hlohovec, a.s., Hlohovec	1506
ZF Sachs Slovakia, a.s., Trnava	2130
ŽOS Trnava, a.s., Trnava	1300
Zentiva, a.s., Hlohovec	1238
Slovenské liečebné kúpele, a.s. Piešťany	1200
Swedspan Slovakia, s.r.o., Trnava	1072
Protherm / Vaillant, Skalica	1071
Johns Manville Slovakia, a.s., Trnava	980
VUJE, a.s., Trnava	810
Fremach Trnava s.r.o, Trnava	500

Zdroj: SARIO

V Trnavskom kraji v celkovom počte právnych subjektov dominujú fyzické osoby (FO - 62,69%), právnické osoby (PO) majú 37,31%-ný podiel. V skupine FO majú jednoznačnú prevahu živnostníci (až 92,19% FO), samostatne hospodáriaci roľníci (SHR) majú 2,35%-né a ostatné fyzické osoby (slobodné povolania – advokáti, komerční právnici, lekári, audítori a iné) 5,46%-né zastúpenie. Tabuľka č.23 ukazuje, že štruktúra právnych subjektov v rámci kraja, okresu a obce Moravany nad Váhom je veľmi podobná.

Tabuľka 23 – Právne subjekty registrované k 31. 12. 2014

Právny subjekt	TTSK	Relatívne (%)	Okres Piešťany	Relatívne (%)	Moravany n/Váhom	Relatívne (%)
<b>PRÁVNICKÉ OSOBY celkom</b>	<b>23 169</b>	<b>37,31</b>	<b>3 147</b>	<b>43,22</b>	<b>79</b>	<b>35,75</b>
v tom: ziskové	17 778	76,73	2460	78,17	61	77,21
neziskové	5 391	23,27	687	21,83	18	22,79
<b>FYZICKÉ OSOBY celkom</b>	<b>38 925</b>	<b>62,69</b>	<b>4 135</b>	<b>56,78</b>	<b>142</b>	<b>64,25</b>
v tom: živnostníci	35 883	92,19	3 784	91,51	129	90,85
SHR	916	2,35	51	1,23	1	0,7
ostatné fyzické osoby *)	2 126	5,46	300	7,26	12	8,45
<b>SPOLU</b>	<b>62 094</b>	<b>100</b>	<b>7 282</b>	<b>100</b>	<b>221</b>	<b>100</b>

\*) (advokáti, komerční právnici, lekári, audítori a iné)

Zdroj: Štatistický úrad SR

Z hľadiska právnej formy podnikov v TTSK prevažovali spoločnosti s ručením obmedzeným (92,4%). Ďalej akciové spoločnosti s 2,3 %, družstvá a fyzické osoby zapísané v OR zhodne po 1,4%. Podľa vlastníctva tvorili podniky v súkromnom sektore 99,5%, zvyšné podniky boli vo verejnom sektore. Zahraničnú kapitálovú účasť malo približne 15% a medzinárodné vlastníctvo 5% podnikov. Vo veľkostnej štruktúre podnikov najpočetnejšiu 95% skupinu tvorili malé podniky. Stredné podniky predstavovali 4,5% a veľké podniky 0,5%.

Pre zaujímavosť poznamenáme, že Trnavský samosprávny kraj získal ocenenie „Podnikateľský región roka“ pre rok 2012, súťaž vyhlásil Výbor regiónov Európskej komisie. Regióny predstavili svoju podnikateľskú víziu podloženú projektom, v ktorom deklarovali svoje aktivity. Ocenenie získal TTSK spolu s regiónmi Helsínk a Katalánska. Trnavský kraj bol zaradený medzi 10 najatraktívnejších regiónov na podnikanie spomedzi skúmaných 1034 európskych oblastí.

## EKONOMICKÁ ŠTRUKTÚRA OBCE

Ekonomická základňa obce Moravany nad Váhom je tvorená najmä súkromným sektorom. Štruktúra podnikateľskej sféry približne zodpovedá krajskému zloženiu: z celkového počtu podnikateľských subjektov disponujú väčším podielom fyzické osoby. Na území obce majú svoje sídlo aj malé firmy typu právnických osôb (s.r.o.). Zastúpenie majú aj samostatne hospodáriaci roľníci (viď Tabuľka č.23).

Tabuľka 24 – Evidencia TOP podnikateľských subjektov na území obce Moravany nad Váhom

	<b>Názov / Právna forma / IČO</b>	<b>Predmet podnikania</b>
1.	Penzión Tematín, s.r.p.	Hotelové a reštauračné služby
2.	Ján Forgáč - STAVEBNINY, f.o.	predaj stavebných materiálov
3.	Hornak, s.r.o.	Výroba reklamných médií a nosičov pre exteriér a interiér, autob. zástavok a mestského mobiliáru
4.	WEGA-MS spol. s r. o.	predaj, distribúcia, inštalácia a servis lekárskeho diagnostických zobrazovacích systémov
5.	Roľnícke družstvo Moravany nad Váhom	Poľnohospodárska výroba, poľnohospodárske a mechanizačné služby, ťažba štrkov, ťažba zeminy

Zdroj: Obecný úrad

Samospráva obce sa snaží rôznymi spôsobmi podporiť rozvoj podnikania, v čom mieni pokračovať aj v súčasnom programovacom období.

## CESTOVNÝ RUCH

V zmysle regionalizácie cestovného ruchu v SR územie obce Moravany nad Váhom spadá do Dolnopovažského regiónu a v rámci regiónu do strednodobého subregiónu Piešťany a okolie. Piešťany sú najvýznamnejšie slovenské kúpele zamerané na liečbu reumatických ochorení a pohybového aparátu. Vďaka kvalite a rozsahu poskytovaných služieb sa radia medzi popredné kúpele Európy a sú vyhľadávané početnou medzinárodnou klientelou. Pramení tu desať prameňov s unikátnou sírnou termálnou vodou. Ťaží sa tu aj liečivé sírne bahno, ktoré patrí medzi najkvalitnejšie na svete.

Z pohľadu cestovného ruchu sú Moravany nad Váhom atraktívnejšie ako iné obce v regióne. Výborná poloha obce Moravany n/V medzi riekou Váh a Považským Inovcom, bezprostredné susedstvo kúpeľného mesta Piešťany, ako aj bohaté prírodné, historické a kultúrne zázemie obce je predpokladom rozvoja aktivít v oblasti cestovného ruchu.

V obci sa nachádzajú nehnuteľné národné kultúrne pamiatky, evidované v Ústrednom zozname pamiatkového fondu: rímsko-katolícky kostol sv. Martina z Tours z 15. storočia, kaplnka Sedembolestnej Panny Márie, renesančný kaštieľ z konca 16. storočia a príľahlý park, ktorý sa vyznačuje osobitou flórou. Kultúrnohistorickú hodnotu miestneho významu majú architektonické pamiatky a solitéry, ktoré nie sú zapísané v Ústrednom zozname pamiatkového fondu: Kaplnka sv. Jána Krstiteľa, kaplnka sv. Jána, Socha sv. Vendelína (v strede obce na rázcestí), Socha sv. Jána Nepomuckého (v strede obce), Kríže, dobové náhrobné kamene a zachované liatinové kríže v areáli cintorína, Kríž (pri Dolnom kostole), Pomník 1.sv. vojny - 1914-1918 a Pomník padlým 2.sv. vojny (v parku v obci).

V katastri obce Moravany nad Váhom sa nachádzajú archeologické náleziská s veľmi významnými dôkazmi o osídlení v dobe kamennej. Obec preslávila hlavne Moravianska Venuša – „prvá dáma praveku“ z pred 22 800 rokov – najstarší doklad výtvarného prejavu na Slovensku a najznámejší nález z Moravian nad Váhom. Lokalita Veľký jarok – prírodná pamiatka so 4.

stupňom ochrany – je 20 metrov hlboké kaňonovité údolie v spráši, bohaté na paleontologické a archeologické nálezy. Rekreačná oblasť pri jazere Striebornica, kde sú vybudované rekreačné chaty, láka možnosťou oddýchnuť si v príjemnom prostredí využívajúc pri tom rôzne rekreačné služby. Náučný chodník Moravany nad Váhom spája a súčasne prezentuje Prírodné, historické pamiatky obce Moravany nad Váhom a Považského Inovca, cyklistov čakajú vyasfaltované lesné cesty a pre poľovníctvo je tu zázemie lesného spoločenstva bohatého na diviaky a inú zver. Pre ubytovanie, stravovanie a kúpeľný relax sú v obci vybudované penzióny, reštaurácie a doplnkové služby.

V okolí Moravian sa vďaka vhodným podmienkam a výskytu srnčej, jelenej, diviacej a danielnej zveri, bažantov, prepelíc a zajacov rozšíril aj poľovnícky cestovný ruch, veľmi atraktívny najmä pre zahraničných hostí.

V roku 2012 vznikla oblastná organizácia cestovného ruchu Rezort Piešťany, ktorá má podporiť činnosť svojich členov pri tvorbe a realizácii koncepcie rozvoja cestovného ruchu na území svojej pôsobnosti. V súčasnosti sú členmi organizácie mesto Piešťany, obec Moravany nad Váhom, Slovenské liečebné kúpele Piešťany, Fakulta cestovného ruchu Vysoké školy Goethe Uni, Hotel Granit\*\*\*\*, Medical Wellness Hotel Máj\*\*\* a Hotel Park Piešťany\*\*\*+.

Cieľom združenia je vytvoriť konkurencieschopnú destináciu na európskom a medzinárodnom trhu cestovného ruchu, zvýšiť návštevnosť, počet prenocovaní či zlepšiť obraz regiónu ako destinácie cestovného ruchu. Z údajov, ktoré zverejnil Rezort Piešťany na základe údajov Štatistického úradu SR, vyplýva, že bilancia cestovného ruchu v tomto regióne je mierne pozitívna napriek poklesu, ktorý v roku 2014 zaznamenalo Slovensko ako celok. Piešťany spolu s obcami Banka a Moravany nad Váhom zaznamenali medziročný nárast návštevníkov. Zvýšil sa aj počet prenocovaní. Kým v roku 2013 bolo v Piešťanoch, Banke a Moravanoch nad Váhom spolu 622 367 prenocovaní, v roku 2014 toto číslo vzrástlo na 623 424, čo je jasným dôkazom, že turizmus v tomto regióne má vzrastajúcu tendenciu. Najčastejšími návštevníkmi, ktorí tu aj prespali, boli Slováci. Nasledovali Nemci, Izrealčania, Česi a turisti z ázijských krajín. V regióne rástli aj tržby za ubytovanie – medziročný nárast tržieb bol 9%-ný: v roku 2014 sa dosiahli tržby v celkovej hodnote 18 061 214 €, čo je o 1 611 257 EUR viac ako v roku 2013.

V obci sa každoročne usporadúvajú rôzne podujatia, hody, karnevaly, kultúrne podujatia, a v spolupráci s mestom Piešťany a obcou Banka sa z aktivít lokálneho významu stávajú známe regionálne podujatia.

V záujme podpory cestovného ruchu plánuje obec v nasledujúcich rokoch výstavbu vyhliadkovej veže v obci, sprístupnenie archeologické vykopávky, výstavbu cykloturistických trás, vybudovanie turistických a náučných trás s využitím prírodného, kultúrno – historického aj folklórneho bohatstva, výstavbu tenisových kurtov, golfového ihriska a volejbalového ihriska pre potreby rekreačného strediska, využitie vodných plôch – meandrov Váhu (člnkovanie) pre potreby turistického ruchu, výstavbu kotviska a nákup člnov, úpravu okolia vodnej plochy (výstavbu chodníkov, cyklistických trás, osadenie mobiliáru a výsadbu zelene) a taktiež vylepšiť PR a marketing obce.

---

## A.I.6. INFRAŠTRUKTÚRA A OBČIANSKA VYBAVENOSŤ

---

Dôležitým faktorom ovplyvňujúcim ekonomický a sociálny rozvoj obce je vybavenosť územia efektívne fungujúcou infraštruktúrou. Z hľadiska typológie rozlišujeme dopravnú, technickú a sociálnu infraštruktúru.

---

### DOPRAVNÁ INFRAŠTRUKTÚRA

---

#### ŠIRŠIE DOPRAVNÉ VZŤAHY

Obec Moravany nad Váhom leží na ceste II. triedy č. 507 spájajúcej obce ležiace na ľavej strane Váhu pozdĺž jeho toku. Prostredníctvom cesty číslo II/499 je pripojená na cestu I/61 Bratislava - Žilina a diaľnicu D1 - na úsek Piešťany – Horná Streda. Obec má dobré zabezpečenie prímestskou autobusovou dopravou. Najbližšie železničné spojenie je v Piešťanoch – umožnené elektrifikovanou železničnou traťou Nové Mesto nad Váhom - Leopoldov. Piešťanské letisko umožňuje najmä vnútroštátne sezónne letecké spojenie a chartrové spojenie aj do zahraničia.

#### CESTNÁ SIEŤ V OBCI

Hlavnú komunikačnú os obce tvorí štátna cesta č. II/507 v smere juhozápad severovýchod. Na túto cestu je pripojená sieť miestnych komunikácií. Všetky majú charakter miestnych obslužných komunikácií s priamou obsluhou objektov priľahlej zástavby. Štátna cesta je zaradená do funkčnej triedy B1 a miestne komunikácie do funkčnej triedy C1-3.

Pešie komunikácie sú vybudované v zastavanom území obce na Piešťanskej ulici (od začiatku obce v smere od Piešťan po križovatku s Výtockou ulicou) po oboch stranách cesty II. triedy. V ďalšom úseku štátnej cesty (na Kosteleckej ulici) je chodník iba na ľavej strane v smere od Piešťan. Modro označená cyklotrasa Striebornica začína pri Kolonádovom moste zo strany Kúpeľného ostrova a pokračuje cez obec Moravany nad Váhom. V obci odbočí z hlavnej cesty na vedľajšiu cestu vpravo (Výtocká ulica) a pokračuje cca 2 km až k jazeru Striebornica. Modrá trasa ďalej pokračuje až do Starej alebo Novej Lehoty. Parkoviská sú vybudované pred obecným úradom, pri kaštieli a pred komerčnou vybavenosťou.

Opravu a údržbu ciest II. a III. triedy na celom území okresu zabezpečuje v zmysle zákona o pozemných komunikáciách rozpočtová organizácia Správa a údržba ciest TTSK, patriaca pod Trnavský samosprávny kraj. Obec zabezpečuje rekonštrukciu a údržbu infraštruktúry miestnych komunikácií a chodníkov. V súčasnom programovacom období vyžadujú rekonštrukciu komunikácie k miestnemu cintorínu a v smere do rekreačnej časti Striebornica, resp. mosty a lávky, a taktiež je potrebné vybudovať nové príjazdové cesty po pozemkových úpravách. V časovom horizonte do roku 2022 obec plánuje výstavbu a rekonštrukciu chodníkov popri štátnej ceste, vybudovať cyklotrasy a parkovacie plochy (pri športovom areáli) ako aj obnovu a rozvoj systémov zvyšujúcich bezpečnosť a prehľadnosť motoristickej a nemotoristickej dopravy obce (rekonštrukciu a budovanie dopravného značenia v obci vrátane nasvietenia priechodov pre chodcov a reguláciu premávky prostredníctvom špeciálnych semaforov s radarmi).

## TECHNICKÁ INFRAŠTRUKTÚRA

Technická infraštruktúra je tvorená energetickými sieťami (na rozvod elektrickej energie, zemného plynu a tepla), environmentálnou infraštruktúrou (vodovodmi, kanalizáciami a čistiarnami odpadových vôd) a informačnou a komunikačnou infraštruktúrou.

### ENERGETICKÁ INFRAŠTRUKTÚRA

Zásobovanie elektrickou energiou. Prevádzkovateľom elektrickej siete v obci je Západoslovenská energetika, a.s. Bratislava. Obec Moravany nad Váhom je zásobovaná elektrickou energiou z 22kV linky č. 224 Piešťany - Nové Mesto nad Váhom prostredníctvom stožiarových 22/0,4 kV transformačných staníc. Napájacie vedenia sú realizované zväčša vzdušným káblovým vedením. Sekundárny NN rozvod 400V/230V je riešený vo väčšine častí obce vzdušným rozvodom s holými vodičmi AlFe na betónových a ocelových stožiaroch. Podporné body NN siete slúžia zároveň ako podporné body verejného osvetlenia obce.

**Verejnú osvetlenie** v obci Moravany nad Váhom prešlo rekonštrukciou a modernizáciou v rokoch 2009 a 2014. Prvá etapa v roku 2009 zahŕňala rekonštrukciu verejného osvetlenia na 13 uliciach (spolu 171 svetelných bodov) a 5 rozvádzačov verejného osvetlenia so systémom regulácie a riadenia. V rámci druhej etapy v roku 2014 sa obnovilo osvetlenie na zvyšných 11 uliciach (spolu 96 svetelných bodov). V časovom horizonte do roku 2022 si bude sústava verejného osvetlenia v obci vyžadovať ďalšiu rekonštrukciu, ale aj rozšírenie.

**Zásobovanie plynom.** Obec Moravany nad Váhom je plynofikovaná od roku 1998. Hlavným distribučným plynovodom je VTL plynovod s maximálnym prevádzkovým tlakom 25 bar. DN 300, PN 25 Bratislava - Trnava - Trenčín, prostredníctvom VTL prípojky DN 80, PN 25 vyvedenej z VTL odbočky DN 150, PN 25 pre kúpeľný ostrov na ľavom brehu Váhu. Pre zásobovanie obce je vybudovaná VTL/STL regulačná stanica plynu o výkone 2000 m<sup>3</sup>/h. Na plynovod je napojená väčšina domácností. Plyn je využívaný pre potreby vykurovania, varenia a prípravy TÚV pre rodinné domy.

**Zásobovanie teplom.** Ďalším možným spôsobom vykurovania domácností je kúrenie drevom, nakoľko je finančne menej nákladné ako plynové kúrenie. Objekty vybavenosti sú v súčasnej dobe vo veľkej miere zásobované teplom z kotolní na drevoštiepku. V roku 2009 sa uskutočnila zmena palivovej základne v ZŠ a MŠ – zriadila sa kotolňa na biomasu. Od roku 2015 je realizovaná centralizovaná výroba tepla biomasou pre nasledovné obecné objekty: zariadenie pre seniorov, obecný úrad, knižnicu a požiarnu zbrojnicu. Obec plánuje zabezpečiť v roku 2016 centralizovanú výrobu tepla biomasou aj pre kultúrny dom a klubovňu dôchodcov.

Príkladom využitia slnečnej energie v obci sú projekty Podpora výroby tepla a teplej úžitkovej vody prostredníctvom využívania **OZE** (2007), Ohrev TÚV vo verejnoprospešných zariadeniach obce (2009) a Slnečná energia pre domov dôchodcov v obci Moravany nad Váhom. Po realizácii projektov obec využíva obnoviteľné zdroje energie pre výrobu tepla a ohrev teplej úžitkovej vody.

## ENVIRONMENTÁLNA INFRAŠTRUKTÚRA

**Zásobovanie obyvateľstva pitnou vodou.** Moravany nad Váhom majú vybudovaný verejný vodovod s vykrytím 100% územia obce. Vlastníkom aj prevádzkovateľom vodovodnej siete v obci je Trnavská vodárenská spoločnosť a. s., Piešťany (TAVOS, a.s.), a aj potrebná budúca rekonštrukcia vodovodu prebehne v jej réžii. Obecný vodovod je zásobovaný pitnou vodou z dvoch zdrojov: z prameňa Výtoky a z prameňa Veľké Orvište.

**Odvádzanie odpadových vôd.** V roku 2008 sa uskutočnila výstavba kanalizačnej siete. Vlastníkom aj prevádzkovateľom kanalizácie v obci je Trnavská vodárenská spoločnosť a. s., Piešťany (TAVOS, a.s.). Pokrytie intravilánu obce kanalizačnou sieťou je 100%, do roku 2022 je však potrebné dobudovať splaškovú kanalizáciu aj v rekreačnej oblasti obce (v extraviláne).

**Dažďová kanalizácia.** Obec nemá vybudovanú dažďovú kanalizáciu. Dažďové vody sú vsakované do zelených plôch popri objektoch a komunikáciách alebo sú odvádzané povrchovo do recipientov, hlavne do potoka Striebornica. Výstavba dažďovej kanalizácie je plánovaná na súčasné programovacie obdobie.

**Odpadové hospodárstvo.** V zmysle zákona o odpadoch v znení neskorších predpisov jedným zo základných nástrojov stratégie hospodárenia s odpadmi je vypracovanie „Programov odpadového hospodárstva“ na celoštátnej, krajskej, okresnej, ale aj obecnej úrovni a pôvodcom odpadu. Pri riešení problematiky zneškodňovania komunálnych odpadov z územia obce Moravany nad Váhom vychádzajú z cieľov okresnej koncepcie odpadového hospodárstva ako i Programu odpadového hospodárstva obce Moravany nad Váhom na roky 2014 -2015, ktoré podrobne riešia povinnosti pôvodcu odpadu.

Na území obce je zavedený separovaný systém zberu odpadov. Prostredníctvom realizácie dvoch projektov financovaných z fondov EÚ v rokoch 2012 až 2015 bol rozšírený a zefektívňovaný systém separovaného zberu komunálnych odpadov v obci. V obci je vybudovaných 8 zberných miest vybavených vstupným čipovým kódom, jedinečným pre každú domácnosť pre zložky odpadov plasty, biele sklo, farebné sklo. Pribudlo aj šesť zvonových kontajnerov na papier. Vyseparované komodity sú odvážané za pomoci obstaraného zvozového auta s hydraulickou rukou a korbou.

Biologicky rozložiteľný odpad si domácnosti separujú sami do biokompostérov (ktoré majú prenajaté od obce) a nechávajú si pre vlastnú potrebu. BRO z verejných priestranstiev sa upravuje prostredníctvom štiepkovača (štiepka sa používa na kúrenie v ZŠ s MŠ ) a a kompostovacieho vozu (takto upravený BRO sa ukladá sa do 15 biokompostérov).

Odvoz zmesového KO zmluvne zabezpečuje spoločnosť Marius Pedersen, a.s.. Obecný úrad Moravany nad Váhom v spolupráci so spoločnosťou ANEO organizuje separovaný zber elektronického odpadu. Zber drobného stavebného odpadu zabezpečuje Kopaničiarska odpadová spoločnosť, s.r.o. - skratka K.O.S., s.r.o. a textílií Peter Kucharčík.

Zberný dvor ani kompostovisko sa v obci nenachádza, obec plánuje do roku 2022 ich výstavbu. V katastri obce sa nachádzajú čierne skládky odpadu, likvidácia ktorých bude potrebná.

## INFORMAČNÁ A TELEKOMUNIKAČNÁ INFRAŠTRUKTÚRA

**Telekomunikácie a internet.** V zmysle členenia telekomunikačnej siete patrí obec Moravany nad Váhom pod primárnu oblasť Piešťany s digitálnou telefónnou ústredňou. Územie obce je dostatočne pokryté signálom mobilných operátorov. V obci sa nenachádza podzemná optická trasa, avšak do roku 2022 obec plánuje zabezpečiť digitálne širokopásmové služby v obci. Ďalším zámerom obce je vytvorenie „wifi free zone“ v obci – miesto s verejne prístupným internetom zdarma.

Podľa údajov zo sčítania obyvateľov v roku 2011 v obci Moravany nad Váhom 42,2% domácností má pripojenie na pevnú telefónnu linku (celoslovenský priemer je 42,3% a priemer v Trnavskom kraji je 41,6%) a až 75,2% disponuje mobilným telefónom (priemer SR dosahuje 75,9%, krajský priemer 79%). 52,5% domácností v Moravanoch nad Váhom je vybavených osobným počítačom/notebookom (celonárodný priemer je na úrovni 50,3%, krajský 52,2%) a 52,4% má prístup na internet (priemer SR je 47,6%, priemer TTSK 49,7%). Vo vnútri regiónov SR síce prevládajú rozdiely medzi mestami a vidiekom, ale ako vidíme z hore uvedených údajov, vybavenosť domácností v obci Moravany nad Váhom sa pohybuje na úrovni priemeru SR a TTSK.

**Internetová stránka obce.** Obec Moravany nad Váhom má kvalitnú internetovú stránku, ktorú priebežne aktualizuje.

S cieľom podporiť rozvoj kvalitného **back office samosprávy** obec plánuje vybudovať informačný systém obce zabezpečujúci funkcie vnútornej správy obce v súlade minimálne v rozsahu základných modulov: účtovníctvo obce, finančný a rozpočtový systém, banka a pokladňa, personalistika a mzdy, registratúra, správa majetku obce a systém pre zastupiteľstvo.

**Obecný rozhlas.** V celej obci je vybudovaný rozhlas. Rozhlasová ústredňa je umiestnená v budove obecného úradu. V rámci modernizácie informačnej infraštruktúry obce je naplánovaná výstavba bezdrôtového rozhlasu.

V záujme ľahšej orientácie v obci sa samospráva rozhodla vybudovať **orientačný a informačný systém obce** – osadenie orientačných a informačných tabúl v obci, a tiež spracovať mapu miestneho cintorína v tlačenej podobe.

## SOCIÁLNA INFRAŠTRUKTÚRA OBCE

Nemôže byť snahou obce poskytovať svojim obyvateľom všetky služby verejného charakteru, pretože by to mohlo byť pre relatívne malý počet obyvateľov neekonomické a tieto služby by nedosahovali požadovaných kvalít. Obec sa musí preto orientovať na služby obyvateľstvu, ktoré sú v obci vykonávané lepšie a výhodnejšie ako v okolitých sídelných centrách.

Obec Moravany nad Váhom má vybudovanú základnú sociálnu infraštruktúru – škôlku, základnú školu, zdravotnícke zariadenie, zariadenie pre seniorov, knižnicu, kultúrne a športové zariadenia, kostol, cintorín, dom smútku a aj komerčnú vybavenosť.

## ŠKOLSTVO

Od roku 2004 Základná škola tvorí jeden právny subjekt s materskou školou. ZŠ s MŠ Moravany nad Váhom sa nachádza v zriaďovateľskej pôsobnosti obce.

Materská škola je umiestnená v účelovej budove v troch pavilónoch. Dva pavilóny slúžia na školské účely, kde sú umiestnené triedy, v ktorých prebieha výchovno-vzdelávací proces a jeden je hospodársky pavilón s kuchyňou. Každý pavilón má vlastný vchod spojený spojovacími chodbami.

Celková kapacita materskej školy je 65 detí, je plne obsadená, deti sú rozdelené do troch homogénnych tried. Výchovno-vzdelávaciu činnosť zabezpečuje šesť kvalifikovaných učiteliek. Je tu zamestnaný aj jeden nepedagogický pracovník. Budova materskej školy má novú fasádu, vymenené plastové okná a dvere. Exteriér materskej školy tvorí rozľahlý dvor a záhrada so zeleňou a detským ihriskom.

V súčasnej dobe je budova už kapacitne poddimenzovaná, v časovom horizonte rokov 2016 až 2019 bude potrebné zvýšiť kapacitu objektu MŠ prostredníctvom prístavby, vrátane obstarania materiálno-technického vybavenia a upraviť areál MŠ vrátane ihriska. Rekonštrukciu objektu MŠ vrátane materiálno-technického vybavenia a budovania telocvične plánuje obec v priebehu rokov 2017 až 2022.

Objekt základnej školy pozostáva z hlavnej budovy, ktorá je chodbou spojená s budovou telocvične so sociálnymi zariadeniami. Rozsiahly areál školy zahŕňa veľký školský dvor s multifunkčným ihriskom a atletickým areálom, ako aj školskú záhradu s ovocnými stromami.

ZŠ je plnoorganizovanou školou a sústreďuje žiakov z okolitých obcí: Hubina a Ducové. Má 17 pedagogických a 3 nepedagogických zamestnancov (školský klub má ďalších 3 pedagógov a školská jedáleň 5 zamestnancov). Školu v súčasnosti navštevuje 218 žiakov. Nakoľko základné vzdelanie je zabezpečované v 13 triedach, budova školy je kapacitne nepostačujúca. V priebehu budúcich rokov bude preto potrebné rozšíriť kapacitu objektu prostredníctvom prístavby (vrátane obstarania materiálno-technického vybavenia). Vďaka celému radu úspešne realizovaných projektov v minulosti prebehla rekonštrukcia a modernizácia budovy ako aj vybavenosti, avšak v súčasnosti si už vyžaduje ďalšiu rekonštrukciu (sociálnych zariadení, telocvične a školskej jedálne) a modernizáciu vnútorného vybavenia, ako aj zriadenie nových odborných učební (vrátane potrebných stavebno-technických úprav). Tiež je potrebné zabezpečiť nové priestory pre školský klub a knižnicu (a zároveň rozšíriť jej vybavenie) a vybudovať novú dátovú sieť školy. So zámerom neustáleho zvyšovania úrovne poskytovaných služieb školského zariadenia sa plánuje aj ďalšie vzdelávanie učiteľov a realizácia projektov na zlepšenie kľúčových kompetencií žiakov. Cieľovou skupinou plánovaného celoživotného vzdelávania (v oblasti IKT a jazykov) budú seniori a ostatní občania obce.

## ZDRAVOTNÍCKA A SOCIÁLNA STAROSTLIVOSŤ

V obci Moravany nad Váhom sa nachádza zdravotné stredisko, kde je ambulancia všeobecného praktického lekára a stomatológa, a tiež aj lekárne. Objekt zdravotného strediska si

vyžaduje rekonštrukciu: zateplenie, výmenu okien a dverí, resp. modernizáciu materiálo-technického vybavenia.

Sociálne služby sa poskytujú v Zariadení pre seniorov, ktorého zriaďovateľom je obec. Zamestnáva 17 ľudí. Trojpodlažná budova zariadenia bola v rokoch 2006 – 2007 rekonštruovaná, debarierizovaná a jej energetická náročnosť znížená. V súčasnosti je potrebná ďalšia rekonštrukcia objektu (vzduchotechnika). Kapacita zariadenia je 38 lôžok rozdelených na 4 jednolôžkové, 15 dvojlôžkových a 1 štvorlôžkovú izbu. Izby sú vybavené polohovateľnými posteľami s antidekubitnými matracmi, úložným priestorom a vlastným príslušenstvom (WC a sprchový kút). Disponuje aj spoločenskými miestnosťami, vlastnou stravovacou prevádzkou a práčovňou. Zariadenie poskytuje nielen služby definované legislatívou, ale aj sociálne a zdravotné služby s pridanou hodnotou (hydroterapia, tepelná terapia, fyzioterapia) a aj vzdelávaciu činnosť. Zariadenie poskytuje starostlivosť ambulantnou formou 80 seniorom: stravovanie, základné sociálne poradenstvo a terapie. Pre existujúci veľký dopyt po službách poskytovaných pobytovou formou je potrebné rozšíriť kapacitu objektu zariadenia pre seniorov prostredníctvom prístavby.

Obec sa snaží nielen zvýšiť úroveň, ale aj rozšíriť paletu poskytovaných sociálnych služieb: plánuje profesionalizáciu ľudských zdrojov v Zariadení pre seniorov, zriadiť denné centrum pre seniorov, zlepšiť úroveň poskytovania domácej ošetrovateľskej starostlivosti, rozšírenie jej služieb o poskytovanie rehabilitačných cvičení, vytvoriť stredisko osobnej hygieny a práčovňu pre zvýšenie hygienického štandardu občanov v hmotnej núdzi bez prístrešia, zabezpečiť požičiavanie pomôcok (antidekubitné matrace, polohovateľné pomôcky) pre ležiacich klientov a prepravnú službu – sociálny taxík.

Medzi zámermi obce v sociálnej sfére figuruje aj rekonštrukcia klubovne dôchodcov, podpora služieb pre marginalizované skupiny občanov, zriadenie klubu pre matky s deťmi a klubu mladých.

## SPRÁVA A ADMINISTRATÍVA

Administratívne, odborné a organizačné práce súvisiace s plnením úloh samosprávy obce vykonáva **Obecný úrad** Moravany nad Váhom v zmysle zákona 369/1990 Z. z. o obecnom zriadení. Obecný úrad nemá právnu subjektivitu, je výkonným orgánom obecného zastupiteľstva a starostu, a je zložený z pracovníkov obce. Jeho prácu organizuje a vedie starosta – ako najvyšší výkonný orgán obce, organizačný poriadok obecného úradu schvaľuje obecné zastupiteľstvo, ktoré sa skladá z 9 poslancov. Postavenie týchto orgánov je dané ústavou a zákonmi, a sú zvolené v priamych voľbách obyvateľmi obce, ktorí tak nepriamo, prostredníctvom týchto dvoch orgánov vykonávajú samosprávu obce.

Obecný úrad v Moravanoch nad Váhom je lokalizovaný v centre obce. Budova prešla rekonštrukciou. V súčasnom programovacom období plánuje obec objekt zatepliť.

## KULTÚRNE ZARIADENIA

**Kultúrny dom** je situovaný v centre obce Moravany nad Váhom. Nakoľko budova je v zlom technickom stave, vyžaduje kompletnú rekonštrukciu vrátane zvyšovania energetickej

efektívnosti budovy (zateplenie, výmena kotla), prestavbu kinosály. Budova sa zároveň plánuje prebudovať na polyfunkčný objekt.

### ŠPORTOVÉ ZARIADENIA

Pre športové vyžitie obyvateľov je v obci k dispozícii **športové ihrisko**, tenisové kurty a posilňovňa. Rozvoj pohybových aktivít obec mieni podporiť aj výstavbou nových sociálnych zariadení a šatní Obecného športového klubu (OŠK) Moravany nad Váhom.

### INÉ ZARIADENIA OBČIANSKEJ VYBAVENOSTI

**Požiarna zbrojnica** sa nachádza v centre obce, v záujme zníženia energetickej náročnosti sa plánuje zateplenie objektu, výmena okien a dverí, ako aj svietidiel.

**Náboženské zariadenia.** V centre obce sa nachádza rímsko-katolícky kostol (tzv. dolný kostol) aj farský úrad.

**Cintorín a dom smútku** sú lokalizované tesne za horným kostolom. Stav oplotená cintorína vyžaduje obnovu. Pohrebisko je kapacitne nepostačujúce a je preto potrebné ho rozšíriť.

**Verejné priestranstvá.** Centrálna verejná priestranstvá boli revitalizované v predchádzajúcom programovacom období. V priebehu budúcich rokov obec plánuje rekonštruovať verejné plochy v historickej časti obce, upraviť verejné priestranstvá a prepojiť ich.

Ďalšími projektovými zámerni obce je vybudovanie **oddychovo-relaxačnej zóny** v obci a rekonštrukcia **ihrísk** okolo bytových domov.

**Kamerový systém.** Ako súčasť bezpečnostných opatrení plánuje obec vybudovať kamerový systém. Predmetom projektového zámeru bude inštalácia kamier monitorujúcich verejné priestranstvá obce.

---

### A.I.7. DOMOVÝ A BYTOVÝ FOND

---

Existencia príležitostí na bývanie, ako aj stav domového a bytového fondu sú určujúcimi faktormi, ktoré ovplyvňujú ďalší rozvoj obce a naplňajú jej obytnú funkciu. Obytná funkcia tvorí v Moravanoch nad Váhom základnú funkciu obce.

Zóna bývania je tvorená z prevažnej časti individuálnou bytovou výstavbou (IBV), v obci sa však nachádzajú aj bytové domy. Najviac obyvateľov obce žije v rodinných domoch, jedná sa teda o typický vidiecky ráz osídlenia.

Koeficient obložnosti bytov dosahuje výšku 3,3, čo znamená, že v priemere 3,3 obyvateľa obýva jeden byt (v rodinnom dome alebo bytovom dome).

Tabuľka 25 – Domový a bytový fond v Moravanech nad Váhom k 31.12.2011

Domový a bytový fond spolu	TO BYTY spolu							
	v RD				v bytových domoch			
704	604				100			
Celková podlahová plocha bytu v m <sup>2</sup>	< 40	40-80	81-120	120+	< 40	40-80	81-120	120+
Počet bytov	10	104	341	149	7	82	11	0

Zdroj: SODB 2011- Štatistický úrad SR

Z údajov získaných zo sčítania obyvateľov, domov a bytov v roku 2011 vyplýva, že najväčšia časť domového a bytového fondu (až 50 %) pozostáva z bytov s celkovou podlahovou plochou od 81 do 120 m<sup>2</sup>.

Zámerom obce je zabezpečiť vhodné podmienky pre rozvoj IBV a HBV. Preto plánuje aj v súčasnom programovacom období vybudovať novú obytnú lokalitu – pripraviť pozemky a IS na výstavbu rodinných domov, resp. vybudovanie nájomných bytov.

#### A.I.8. KVALITA ŽIVOTNÉHO PROSTREDIA

Základným nástrojom rozvoja a starostlivosti o životné prostredie je územnoplánovacia dokumentácia (Konceptia územného rozvoja Slovenska – KURS, Územný plán regiónu, Územný plán obce, Územný plán zóny). ÚPN obce koordinuje rozvoj územia obce a usmerňuje ho tak, aby neprišlo ani u jednej zložky životného prostredia k jej zhoršeniu. Navrhuje konkrétne opatrenia, ktoré treba vykonať na elimináciu negatívnych dopadov hospodársko-ekonomického rozvoja na životné prostredie obce. Obec Moravany nad Váhom má schválenú územno-plánovaciu dokumentáciu z roku 2008 v znení Zmeny a doplnky 01/2013, a v roku 2015 bol zahájený proces jej aktualizácie.

Z pohľadu kvality životného prostredia región Považský Inovec zahrňujúci okresy Nové Mesto nad Váhom, Piešťany a Hlohovec lokalitou s relatívne nízkou zaťaženosťou znečisťujúcich látok. Prevažná časť územia disponuje kvalitným pôdnym fondom, ktorý je do určitej miery ohrozený vodnou eróziou. Úroveň kontaminácie pôdy je nízka. Relatívne najhoršia je úroveň znečistenia rieky Váh, ktorá však prichádza na územie už znečistená. Región disponuje bohatými zásobami kvalitnej pitnej vody, ktorá pokrýva regionálnu spotrebu a distribuuje sa i do iných krajov. Na verejné vodovody je napojená veľká väčšina obyvateľstva, úroveň odkanalizovania vôd a napojenosť na ČOV je však nedostatočná. Z hľadiska znečistenia ovzdušia patrí región k málo zaťaženým územiám, nakoľko vďaka priaznivým orografickým a klimatickým podmienkam je územie regiónu prevetrávané, čím dochádza k rozptylu emitovaných znečisťujúcich látok.

### A.I.9. KULTÚRNA, ŠPORTOVÁ A SPOLKOVÁ ČINNOSŤ

Obec realizuje svoju pôsobnosť aj v oblasti kultúry, vytvára podmienky na tvorbu, prezentáciu a rozvoj kultúrnych hodnôt a kultúrnych aktivít, na udržiavanie miestnych zvykov a ľudových tradícií. Finančne podporuje spoločenské, kultúrne aj športové aktivity na území obce, resp. činnosť športového klubu, v čom mieni pokračovať aj v súčasnom programovacom období.

Zaujímavosťou obce sú stále živé dedinské tradície, čomu svedčí aj aktívny spevácky súbor Marwan a dychová hudba Striebornička. V obci sa každoročne usporadúvajú rôzne kultúrne a spoločenské podujatia, hody a karnevaly.

Niektoré zvyky, obyčaje a tradície sa v moravianskych domácnostiach (najmä starších) zachovali dodnes, ale väčšina z nich sa prenáša z generácie na generáciu už iba ústnym podaním. Zvyky a obyčaje boli zväčša viazané na cirkevné sviatky. Napríklad v období okolo Troch kráľov moraviansky pán farár spolu s kostolníkom prišli do domácností na koledu. Zavinšovali nový rok, vysvätili dom a na horné veraje dverí napísali iniciály Troch kráľov G+M+B. Zvyk sa dodržiava dodnes. Na Veľkú noc, tak ako je to dodnes sa v nedeľu šibalo a v pondelok polievalo (oblievalo), nie však voňavkami, ako často dnes, ale čerstvou studenou vodou. Podvečer 1. mája (zväčša v noci) mládenci stavali svojim vyvoleným dievčatám máje, mladé rozvíjajúce sa briezky. Na 1. mája pod každou takto postavenou briezkou vyhrávala kapela a mládež tancovala. Veľký smrek, tak ako aj v súčasnosti, mládenci zakopali do stredu obce. Na svätého Ducha boli všetky brány a ploty pred domami ozdobené lipovými halúzkami. Tento zvyk sa zachoval dodnes.

Najväčším športovým subjektom v obci s najrozsiahlejšou mládežníckou základňou, kvalitným športovo technickým zázemím je Obecný športový klub Moravany nad Váhom. Obecná telovýchovná jednota Moravany n/V skončila po zlúčení s FK Púchov. V roku 2013 vznikol Obecný športový klub (OŠK) Moravany nad Váhom. Do klubu sa zaradili futbalový, nohejbalový, stolnotenisový, zumba a kulturistický oddiel. Najväčšej obľube sa v obci teší futbal. Futbalový oddiel predstavuje dlhodobo najúspešnejší dedinský klub v rámci Trnavského kraja. Od roku 2007 je účastníkom II. ligy po reorganizácii v roku 2011 III. ligy.

Ostatné športy sa síce nerozvíjajú organizovane, ale úspechy v niektorých z nich rozhodne za zmienku stoja. V každom prípade treba spomenúť tenis a dobrú pozíciu medzi športmi v Moravanoch má aj atletika.

K významným rodákmi, ktorí preslávili nielen miestny, ale aj celoslovenský či európsky šport patrí Vladimír Plulík (nar. 1963). V roku 1998 ako reprezentant Slovenska vystúpil spolu s ďalšími dvoma horolezcami severnou cestou na najvyššiu horu sveta Mount Evrest (Čomolungma) 8848 m. n. m., a to bez použitia kyslíkového prístroja. V športovom lezení je klasifikovaný do stupnice 9+ podľa tabuliek UIAA. Vo Vysokých Tatrách urobil viaceré prvovýstupy. V roku 1997 sa zúčastnil výpravy na Končenčongu - tretiu najvyššiu horu sveta.

K súčasným obyvateľom Moravian nad Váhom, ktorý sa rovnako zapísali do dejín slovenského športu patrí zubný lekár MUDr. Igor Čech (nar. 1940), ktorý ako prvý Slovák vystúpil na najvyšší vrch Afriky - Kilimandžáro.

## A.I.10. ANALÝZA VÝSLEDKOV HODPODÁRENIA OBCE

## ROZPOČET OBCE

Obec Moravany nad Váhom je samostatný územný samosprávny a správny celok SR. Obec právnickou osobou, ktorá samostatne hospodári s vlastným majetkom a s vlastnými príjmami. Obec Moravany nad Váhom má zriadené dve rozpočtové organizácie: Zariadenie pre seniorov Moravany nad Váhom a Základná škola s Materskou školou Moravany nad Váhom. Rozpočtové organizácie hospodária s vlastným rozpočtom, ktorý je napojený na rozpočet obce v súlade so zákonom č.583/2004 Z. z. o rozpočtových pravidlách územnej samosprávy a o zmene a doplnení niektorých zákonov v znení neskorších predpisov.

Základným nástrojom finančného hospodárenia obce bol rozpočet obce na rok 2014. Obec zostavila rozpočet podľa ustanovenia § 10 odsek 7) zákona č.583/2004 Z. z. o rozpočtových pravidlách územnej samosprávy a o zmene a doplnení niektorých zákonov v znení neskorších predpisov. Rozpočet obce na rok 2014 bol zostavený ako prebytkový. Bežný rozpočet bol zostavený ako prebytkový a kapitálový rozpočet ako schodkový. Hospodárenie obce sa riadilo podľa schváleného rozpočtu na rok 2014. Rozpočet obce bol schválený obecným zastupiteľstvom dňa 13.12.2013 uznesením č.182/2013. Rozpočet bol zmenený päťkrát.

Tabuľka 26 – Rozpočet obce k 31.12.2014 v EUR

	Schválený rozpočet	Schválený rozpočet po poslednej zmene	Skutočnosť
<b>Príjmy celkom</b>	<b>2 793 645,00</b>	<b>2 911 112,60</b>	<b>2 905 045,57</b>
z toho			
Bežné príjmy	1 349 724,00	1 360 377,23	1 354 301,20
Kapitálové príjmy	1 197 257,00	1 196 003,16	1 196 003,16
Finančné príjmy	7 8014,00	148 382,40	148 382,40
Príjmy RO	168 650,00	206 358,81	206 358,81
<b>Výdavky celkom</b>	<b>2 753 832,00</b>	<b>2 875 432,99</b>	<b>2 891 863,64</b>
z toho			
Bežné výdavky	566 740,00	611 324,96	607 755,61
Kapitálové výdavky	1 275 272,00	1 277 607,68	1 277 607,68
Finančné výdavky	68 800,00	111 461,60	131 461,60
Výdavky RO	843 020,00	875 038,75	875 038,75
<b>Rozpočet obce</b>	<b>39 813,00</b>	<b>35 679,61</b>	<b>13 181,93</b>

Zdroj: Záverečný účet obce Moravany nad Váhom za rok 2014

Schodok rozpočtu v sume – 3 738,87 EUR zistený podľa ustanovenia § 10 ods. 3 písm. a) a b) zákona č. 583/2004 Z. z. o rozpočtových pravidlách územnej samosprávy a o zmene a doplnení niektorých zákonov v z. n. p. bol v rozpočtovom roku 2014 vysporiadaný z finančných operácií.

Výsledkom hospodárenia obce za rok 2014 bola strata vo výške 192 278,52 Eur.

## PREHLAD OBECNÉHO MAJETKU

Majetok obce možno ich použiť najmä na verejné účely a výkon správy obce.

Tabuľka 27 – Aktíva k 31.12.2014 (v EUR)

Názov	ZS k 1.1 v Eur	KZ k 31.12.2014
<b>Majetok spolu</b>		
<b>Neobežný majetok spolu</b>	<b>5 540 133,72</b>	<b>6 329 636,39</b>
z toho		
Dlhodobý nehmotný majetok	14 236,04	30 196,04
Dlhodobý hmotný majetok	5 013 649,12	5 787 191,79
Dlhodobý finančný majetok	512 248,56	512 248,56
<b>Obežný majetok spolu</b>	<b>106 319,63</b>	<b>94 401,46</b>
z toho		
Zásoby	0	0
Zúčtovanie medzi subjektmi VS	10 723,97	20 850,10
Dlhodobé pohľadávky	0	0
Krátkodobé pohľadávky	63 586,40	63 852,40
Finančné účty	32 009,26	9 698,86
Poskytnuté návratné fin. výpomoci dlh.	0	0
Poskytnuté návratné fin. výpomoci krát.	0	0
<b>Časové rozlíšenie</b>	<b>3 576,11</b>	<b>2 393,95</b>

Zdroj: Záverečný účet obce Moravany nad Váhom za rok 2014

Tabuľka 28 - Pasíva k 31.12.2014 (v EUR)

Názov	ZS k 1.1 v Eur	KZ k 31.12.2014
<b>Vlastné imanie a záväzky spolu</b>		
<b>Vlastné imanie</b>	<b>5 650 029,46</b>	<b>6 426 431,80</b>
z toho		
Oceňovacie rozdiely	-121 749,94	-121 749,94
Fondy	0	0
Výsledok hospodárenia	2 416 370,01	2 224 091,49
<b>Záväzky</b>	<b>1 588 813,23</b>	<b>1 553 597,07</b>
z toho		
Rezervy	10 547,11	1 950,00
Zúčtovanie medzi subjektami VS	1 207,40	104,70
Dlhodobé záväzky	1 344 853,24	1 264 690,73
Krátkodobé záväzky	87 714,48	88 964,70
Bankové úvery a výpomoci	144 491,00	197 886,94
<b>Časové rozlíšenie</b>	<b>1 766 596,16</b>	<b>2 770 493,18</b>

Zdroj: Záverečný účet obce Moravany nad Váhom za rok 2014

## A.I.11. ANALÝZA REALIZOVANÝCH OPATRENÍ

Analýza realizovaných opatrení predstavuje zmapovanie reálnych skúseností obce pri implementovaní investičných a neinvestičných projektov na podporu regionálneho rozvoja v predchádzajúcom programovacom období. V obci sa v posledných rokoch realizovali nasledovné projekty:

Tabuľka 29 – Zoznam zrealizovaných projektov 2007 – 2015

REALIZOVANÉ PROJEKTY	Rok začatia	Rok dokončenia	Výška nákladov celkom	Finančné prostriedky podľa zdrojov								
				Rozpočet obce	Rozpočet VÚC	Štátny rozpočet	Štátne účelové fondy	Úvery so zárukou štátu	Rozpočet EÚ	Súkr. zdroje	Iné zdroje	
Zefektívňovanie systému separovaného zberu v obci Moravany nad Váhom	2014	2015	267 577,9	13 378,9		26 757,8				227 441,2		
Centralizovaná výroba tepla biomasou Moravany nad Váhom	2014	2015	259 000,1	59 00,1		200 000,0						
Obec Moravany nad Váhom s moderným verejným osvetlením – dokompletizovanie II. etapy	2014	2014	118 535,2	5 926,8		11 853,5				100 754,9		
Rozšírenie separovaného zberu komunálnych odpadov v obci Moravany nad Váhom	2012	2014	909 046,9	45 452,3		90 904,7				772 689,9		
Revitalizácia centra obce Moravany nad Váhom	2009	2013	565 188,3	567 678,7		56 518,8				480 410,1		
Zmena palivovej základne, termické úpravy a zefektívnenie vzdelávania na ZŠ s MŠ	2008	2009	500 901,5	25 045,1		50 090,2				425 766,3		
Ohrev TUV vo verejnoprospešných zariadeniach obce	2009	2009	54 789,0	2 609,0		52 180,0				52 180,0		
Dobrá škola - Dobrý štart	2009	2011	92 843,1	4 642,2		9 284,3				78 916,7		
Multifunkčné ihrisko pre našu školu	2007	2008	31 800,0	21 842,0								9 958,0
Aktualizácia územného plánu obce Moravany nad Váhom	2006	2008	15 231,0	761,6		1 523,1				12 946,4		
Výstavba nájomného bytového domu SENIOR INN	2006	2007	645 521,0			190 984,0		450 541,0				
Podpora výroby tepla a teplej úžitkovej vody prostredníctvom využívania OZE	2007	2007	13 802,0	657,2		13 144,8						
Rekonštrukcia domova dôchodcov v obci Moravany nad Váhom	2006	2007	611 863,5	30 593,2		61 186,4				520 084,0		

Zdroj: Obecný úrad

Okrem uvedených projektov obec samozrejme každoročne realizuje niekoľko menších investičných aktivít, hlavne opravy na odstránenie havarijného technického stavu verejnoprospešných stavieb a iného obecného majetku.

---

## A.II. ANALÝZA VONKAJŠIEHO PROSTREDIA

---

Pri analýze vonkajšieho prostredia je dôležité zohľadniť vplyv faktorov v oblasti sociálnej, technologickej, ekonomickej a politickej. Ide o problémy a zámery na celoštátnej či nadnárodnej úrovni, ktoré majú vplyv na miestny rozvoj. Jednotlivé faktory sa vzájomne ovplyvňujú a nemožno ich posudzovať oddelene.

Medzi sociologické faktory, ktoré majú na vývoj spoločnosti v súčasnosti najväčší vplyv, patria hlavne demografické zmeny (starnutie populácie), ale aj zmeny v životnom štýle (rýchle životné tempo, viac stresu a menej pohybových aktivít, konzumný spôsob života, zhoršujúci sa zdravotný a fyzický stav populácie, zvyšovanie kriminality).

Z technologického hľadiska postupná informatizácia spoločnosti spôsobuje, že informácie z akejkoľvek oblasti sú šírené, dostupné a poskytované rôznym spôsobom – aj s využitím telekomunikačných technológií. Problémom ostáva kvalitné a cenovo dostupné internetové pripojenie pre širokú verejnosť.

Čo sa týka ekonomických faktorov, najväčší vplyv mala svetová finančná a hospodárska kríza, ktorá zasiahla aj Slovensko. Začala klesať výkonnosť ekonomiky a stúpať nezamestnanosť. Každá kríza však pôsobí aj ako ozdravný proces, ktorý nastoľuje rovnováhu v ekonomike, vyvíja tlak na znižovanie nákladov a rast produktivity práce.

Z medzinárodného hľadiska môžeme považovať za najvýznamnejšie politické faktory najmä vstup SR do EÚ (a tým možnosť čerpania finančných prostriedkov z fondov EÚ), globalizáciu ekonomiky a zavedenie eura.

Z hľadiska rozvoja obce Moravany nad Váhom je nevyhnutné brať do úvahy predovšetkým disparity a faktory rozvoja TTSK aj z hľadiska očakávaných regionálnych integrovaných územných stratégií rozvoja v kraji (RIUS). Faktory rozvoja môžu pomôcť obci k dosiahnutiu cieľov, disparity však môžu sťažiť obci dosiahnutie cieľov.

Konkurenčná výhoda TTSK je tvorená výhodnou geografickou polohou v blízkosti rozvojových aktivít EÚ, vysokým podielom zahraničného kapitálu a vysokokvalifikovanou pracovnou silou v strategicky dôležitých sektoroch. Dobre rozvinutá sieť dopravných komunikácií v TTSK vytvára podmienky pre celý rad sociálno-ekonomických aktivít. Komunikačné danosti dopravnej siete ovplyvňujú ďalší rozvoj sídelných štruktúr a kvalitná dopravná infraštruktúra silne podmieňuje záujem zahraničných investorov o rozvoj priemyselnej výroby. Rozsiahla koncentrácia zahraničných investícií dáva predpoklad na využívanie nových technológií a inovácií.

Geopolitický polohový potenciál TTSK umožňuje priame kontakty s vyspelými regiónmi s možnosťou zintenzívnenia zahraničných investícií a medzinárodnej, resp. cezhraničnej spolupráce. Polohový potenciál kraja, výhodná geografická poloha, umožňuje lepšie zapojenie do regionálnej spolupráce a priaznivú väzbu na hlavné mesto Slovenska.

Vysoký podiel vysokoškolsky vzdelaného obyvateľstva v kraji vytvára predpoklady pre možnosti využívania nových technológií a obnoviteľných zdrojov energií. Silný kultúrno-spoločenský potenciál daný koncentráciou kultúrnych a spoločenských inštitúcií dáva možnosť jeho využitia pre rozvoj cestovného ruchu a vytváraníu medzinárodných inštitúcií v prepojení na Bratislavský samosprávny kraj.

Akceleračným prvkom rozvoja ďalej sú: kvalitný pôdny fond Trnavského kraja, jeho priaznivé klimatické podmienky, zachovaná biodiverzita, významné vodné toky, geotermálne vodné pramene, málo znečistené ovzdušie, priaznivé podmienky na rozvoj vidieckeho turizmu a agroturizmu, potenciál pre ďalší rozvoj priemyslu a zahraniční investori priťahujúci ďalších subdodávateľov.

Nasledovné očakávané vplyvy v TTSK tiež môžu pozitívne ovplyvniť rozvoj obe: udržanie vysokého ekonomického rastu súčasne s rastom kvality života v regióne, zlepšenie životného prostredia, využitie medzinárodnej spolupráce a vnútorného potenciálu k rozvoju poznatkovo orientovanej ekonomiky, informatizácia verejnej správy a zlepšenie kvality služieb poskytovaných obyvateľom na vidieku, zvyšujúci sa počet študentov, príťažlivosť regiónu pre zahraničných investorov, kvantitatívny, kvalitatívny a bezpečnostný rozvoj dopravných komunikácií, zlepšenie dopravnej dostupnosti verejnou osobnou dopravou, zlepšenie kvality dopravnej infraštruktúry, podpora multifunkčného poľnohospodárstva, vytváranie vhodného prostredia pre podnikateľské iniciatívy, zvyšovanie podielu výroby s vyššou pridanou hodnotou a podpora vytvárania inovačných združení a sietí.

Medzi disparity TTSK, ktoré môžu sťažiť obci dosiahnutie cieľov, patria: nedostatočná kvalita ciest II. a III. triedy, neexistencia integrovaného dopravného systému, značné ekologické zaťaženie poľnohospodárskej krajiny, znižovanie emisného a odpadového zaťaženia územia, vyšší podiel nezamestnaných v obciach v porovnaní s Trnavou a ostatnými mestami, značný odlev pracovných síl do zahraničia z dôvodu blízkosti hraníc, pričom za vysokokvalifikované pracovné sily nie sú náhrady, nedostatočné investície do nájomného bývania, pomalá obnova kultúrnohistorických pamiatok, nevyhovujúca miera nezamestnanosti s nevyrovnanou ponukou pracovných miest najmä vo vidieckych oblastiach.

---

### A.III. ZHODNOTENIE SÚČASNÉHO STAVU ÚZEMIA

---

#### SWOT ANALÝZA

---

Analytická časť dokumentu poskytuje pohľad na súčasný stav socioekonomického rozvoja obce, k tomu však, aby sme mohli vypracovať účinnú rozvojovú stratégiu, je potrebné zhodnotiť výsledky socioeconomickej analýzy obce a analýzy výsledkov realizovaných opatrení

---

vo forme objektívnej, výstižnej, hutnej a čo najkomplexnejšej charakteristiky vyváženého vývoja obce. To nám umožní SWOT analýza, nakoľko svojím usporiadaním do štyroch kvadrantov (silné stránky, slabé stránky, príležitosti a ohrozenia) dobre vyhovuje charakteru úvah, ktoré sú potrebné pri formulovaní stratégií a ich implementácie počas celého programovacieho obdobia. Tiež umožňuje pružne realizovať spätné korekcie jednotlivých identifikovaných javov vrátane ich preradovania do iných kvadrantov, ak si to vyžadujú meniace sa pohľady na budúci vývoj analyzovanej obce.

Silné a slabé stránky sú v SWOT analýze definované ako interné faktory a kapacity, ktoré sú prínosom, alebo naopak, predstavujú nedostatky súčasného stavu. Príležitosti a ohrozenia predstavujú externé faktory a podmienky prostredia, určujú možnosti rozvoja a riziká, s ktorými treba rátať v budúcnosti. Rozdelenie položiek medzi silné stránky a príležitosti definuje, na ktorých faktoroch môže obec stavať, aktívne ich využívať a rozvíjať – a má na ne dosah (silné stránky); tiež ktoré faktory sú pre obec priaznivé, avšak nie sú stratégiou obce adresované, resp. sú mimo dosah obce (príležitosti). Členenie položiek na slabé stránky a ohrozenia určuje, aké faktory má obec odstrániť, resp. eliminovať – a má na ne dosah (slabé stránky); tiež akým ohrozeniam bude musieť čeliť v jej ďalšom rozvoji.

Tabuľka 30 – SWOT analýza

SILNÉ STRÁNKY	SLABÉ STRÁNKY
<ul style="list-style-type: none"> <li>- Výhodná geografická poloha obce (blízkosť kúpeľného – okresného mesta, krajského aj hlavného mesta)</li> <li>- Výborná dopravná dostupnosť</li> <li>- Dostatočná dostupnosť zón s nadpriemerným indexom rozvoja</li> <li>- Pracovné príležitosti v blízkosti obce</li> <li>- Bohatý prírodný, historický a kultúrny potenciál</li> <li>- Zachovaný vidiecky ráz obce</li> <li>- Absencia väčších zdrojov znečisťovania životného prostredia v obci</li> <li>- Výhodná poloha v tichom prostredí pre rozvoj bývania</li> <li>- Existencia rekreačnej zóny</li> <li>- Vysoký podnikateľský potenciál</li> <li>- Podpora podnikateľov zo strany samosprávy</li> <li>- Podpora IBV a HBV</li> <li>- Proaktívne vedenie obce (starosta a poslanci)</li> <li>- Aktívne využívanie dostupných dotačných titulov</li> </ul>	<ul style="list-style-type: none"> <li>- Absencia zberného dvora a kompostoviska v obci</li> <li>- Existencia čiernych skládok v obci</li> <li>- Nepostačujúca kapacita ZŠ s MŠ</li> <li>- Nedostatočné množstvo obecných priestorov</li> <li>- Poddimenzovaná kapacita zariadenia sociálnych služieb v obci</li> <li>- Nepostačujúce množstvo a kvalita voľnočasových zariadení, resp. oddychovo-relaxačných plôch</li> <li>- Vysoká energetická náročnosť niektorých obecných budov</li> <li>- Neupravenosť verejných plôch v historickej časti obce a iných verejných priestranstiev</li> <li>- Nevyhovujúci stav niektorých miestnych komunikácií a chodníkov</li> <li>- Absencia cyklochodníkov</li> <li>- Nepostačujúce množstvo parkovacích miest v obci</li> <li>- Nebezpečná rýchlosť premávky na území obce</li> <li>- Nedostatočná propagácia obce</li> </ul>

PRÍLEŽITOSTI	OHROZENIA
<ul style="list-style-type: none"> <li>- Využitie možností financovania rozvojových projektov z fondov EÚ a iných dotačných titulov</li> <li>- Podpora Trnavského samosprávneho kraja pri rozvoji jednotlivých obcí a mikroregiónov</li> <li>- Integrovaná stratégia rozvoja územia: spolupráca na projektoch a koordinácia spoločných aktivít v mikroregióne</li> <li>- Vhodné využitie rozvojového potenciálu obce</li> <li>- Dobudovanie a rekonštrukcia niektorých prvkov lokálnej infraštruktúry</li> <li>- Nové investičné aktivity v Trnavskom regióne</li> </ul>	<ul style="list-style-type: none"> <li>- Nedostatok investičného kapitálu z vlastných/cudzích zdrojov</li> <li>- Veľká administratívna náročnosť pre získanie financií z dotačných titulov</li> <li>- Časté zmeny v legislatíve</li> <li>- Postupné zhoršovanie kvality jednotlivých zložiek životného prostredia</li> <li>- Vplyv nežiaducich javov na deti a mládež (závislosti, kriminalita a pod.)</li> <li>- Posun priorít mládeže ku konzumnej kultúre</li> <li>- Nárast sociálnej ohrozenosti mládeže</li> <li>- Znižovanie kvality a bezpečnosti motoristickej a nemotoristickej dopravy v obci</li> </ul>

## KLÚČOVÉ DISPARITY A HLAVNÉ FAKTORY ROZVOJA

Potreba určenia kľúčových disparít a hlavných faktorov rozvoja je daná nevyhnutnosťou zabezpečenia čo najvyššej adresnosti programového dokumentu. Určenie kľúčových disparít a hlavných faktorov rozvoja vychádza zo SWOT analýzy, spresňuje smerovanie podpory na odstránenie alebo zmiernenie koherentne usporiadaných disparít s využitím faktorov rozvoja.

Kľúčové disparity definujú „prekážky“, ktoré je potrebné prekonať, aby bolo možné naplniť víziu a dosiahnuť všetky stanovené ciele. Faktory rozvoja určujú, ktoré impulzy sociálno-ekonomického rozvoja sa majú využívať a vytvárať na zmiernenie identifikovaných disparít. Disparity a faktory rozvoja je potrebné usporiadať koherentne podľa závažnosti identifikovaných ohrození a slabých stránok. Na základe výsledkov analýz boli identifikované nasledujúce disparity a faktory rozvoja:

### Koherentné poradie disparít

Kľúčovou disparitou obce je nedobudovaná infraštruktúra obce, resp. jej nevyhovujúci stav a poddimenzovaná kapacita v súčasnej dobe. Nakoľko vybavenosť územia s efektívne fungujúcou infraštruktúrou je veľmi dôležitá pre ekonomický a sociálny rozvoj obce, túto prekážku je potrebné prekonať v najbližšom období.

Nedobudovaná lokálna infraštruktúra, resp. jej nevyhovujúci stav a poddimenzovaná kapacita negatívne ovplyvňuje životnú úroveň a je prekážkou rozvoja v rôznych oblastiach. Zlý technický stav obecných budov predstavuje aj zvýšené finančné náklady pre samosprávu.

Ďalšou kľúčovou disparitou pre obec je nedostatočné využitie existujúceho rozvojového potenciálu, čo môže mať v budúcnosti za následok hospodárske zaostávanie obce, pričom hospodársky rozvoj je základom potrebným pre rozvoj ostatných parametrov.

### **Koherentné poradie faktorov rozvoja**

Výhodná geografická poloha obce je jedným z kľúčových faktorov rozvoja obce, a to z pohľadu všetkých regionálnych úrovní, ktoré sú determinantmi okolitého prostredia obce. Takéto okolité podmienky sú dané, nedajú sa ovplyvniť, na druhej strane tieto podmienky určujú budúci rozvoj obce. Blízkosť kúpeľného – okresného mesta Piešťany, ako aj jadra a administratívneho centra kraja Trnava, ale aj hlavného mesta efektívne plní požiadavky trvalej udržateľnosti a vytvárania vhodného obytného prostredia, vytvára podmienky pre dostupnosť k infraštruktúram a zabezpečuje požiadavky, ktoré sú na sídelnú štruktúru kladené z hľadiska ekonomických, sociálnych a environmentálnych súvislostí.

Ďalším faktorom rozvoja je členstvo vo viacerých združeniach, nakoľko vďaka integrovanej stratégii rozvoja tohto územia majú Moravany nad Váhom možnosť riešiť na mikroregionálnej úrovni tie problémy, ktoré presahujú finančné možnosti jednej obce.

Za kľúčový faktor rozvoja obce sa považuje aj angažovanosť a proaktivita súčasných členov samosprávy obce Moravany nad Váhom vo využívaní dostupných dotačných titulov na projektové zámery obce, nakoľko to výraznou mierou determinuje možnosti realizácie rozvojových projektov, teda budúci rozvoj a úroveň konkurencieschopnosti obce.

## B. STRATEGICKÁ ČASŤ

---

Strategická časť uvádza stratégiu rozvoja obce pri zohľadnení jej vnútorných špecifík a určí hlavné smery, priority a ciele rozvoja obce rešpektovaním princípov regionálnej politiky s cieľom dosiahnutia vyváženého udržateľného rozvoja územia. Definovanie rozvojovej stratégie nadväzuje na výsledky komplexných analýz a na SWOT analýzu, pričom sa snaží odstrániť alebo zmierniť identifikované disparity pomocou určených faktorov rozvoja. Hlavným cieľom definovania rozvojovej stratégie je určenie programovej štruktúry pre dané programovacie obdobie.

V procese tvorenia rozvojovej stratégie je kľúčovým krokom určenie dlhodobej vízie obce a stratégie jej realizácie. Vízia predstavuje koncepčné smerovanie obce a vymedzuje pozíciu, ktorú chce dosiahnuť. Predmetom vízie je zodpovedanie otázky „ako by obec mala vyzerat' v budúcnosti“. Na víziu nadväzuje stratégia, prostredníctvom ktorej je vízia naplnená vo vymedzenom časovom horizonte. Východiskom pri definovaní stratégie sú výsledky komplexných analýz súčasného stavu v obci vyjadrené vo forme kľúčových disparít a hlavných faktorov rozvoja. Vízia vymedzuje rámec pre definovanie strategického cieľa, ktorý nemá charakter „hotového návrhu“, ale reprezentuje istú filozofiu prístupu k riešeniu problémov, ktorú naznačila už strategická vízia.

Je potrebné určiť aj prioritné oblasti rozvoja, podpora ktorých zabezpečí čo najefektívnejšie a najúčinnnejšie dosiahnutie strategického cieľa v programovom období 2015 – 2020. Prioritné oblasti budú teda predstavovať hlavné oblasti smerovania finančnej a organizačnej podpory rozvoja. (Jednotlivé prioritné oblasti ešte môžeme rozdeliť na menšie oblasti rozvoja). Každá prioritná oblasť má vlastné ciele, ktoré sú zabezpečované príslušnými opatreniami. Opatrenia predstavujú súhrn aktivít pomáhajúcich realizovať priority. Aktivity tvoria projekty, ktoré sa budú v rámci vymedzených opatrení podporovať. Programovú štruktúru teda vo všeobecnosti tvoria: vízia, ciele, priority, opatrenia a aktivity.

Pri definovaní stratégie je dôležité dbať na to, aby jednotlivé ciele na seba nadväzovali a aby opatrenia a aktivity boli koherentné. To znamená, aby sa opatrenia medzi jednotlivými prioritami neprekrývali. Zmyslom koherencie je, aby sa rovnaké opatrenia nemohli financovať v rámci viacerých priorít.

---

## STRATEGICKÁ VÍZIA OBCE

---

Moravany nad Váhom sú prosperujúcou obcou s kvalitným životným prostredím, ktorá cieľavedome zabezpečuje priaznivé podmienky pre plnohodnotný a harmonický život pre všetky kategórie svojich obyvateľov. Obec je príťažlivá predovšetkým z pohľadu bývania a podnikania. Efektívnym využívaním svojho prírodného a kultúrno-historického potenciálu má čo ponúknuť aj návštevníkom.

---

## STRATEGICKÝ CIEĽ ROZVOJA

---

Mobilizovaním vnútorného potenciálu a využívaním vonkajších podporných zdrojov zabezpečiť vyvážený a trvalo udržateľný rozvoj obce Moravany nad Váhom, ktorý pri rešpektovaní vidieckeho rázu obce bude založený na výraznom zlepšení životnej úrovne všetkých kategórií obyvateľov.

---

## PRIORITNÉ OBLASTI ROZVOJOVA

---

Obec sa koncentruje na podporu nasledovných prioritných rozvojových oblastí, nakoľko podpora práve týchto priorit zabezpečí čo najefektívnejšie a najúčinnejšie dosiahnutie strategického cieľa v programovom období 2015 – 2022 :

- 1.Prioritná oblasť: Environmentálna
- 2.Prioritná oblasť: Sociálna
- 3.Prioritná oblasť: Hospodárska

Každá prioritná oblasť má svoje ciele rozvoja.

**Prioritná oblasť: ENVIRONMENTÁLNA - Cieľ 1.** Znížiť zaťaženosť životného prostredia a zabezpečiť ochranu zdravia obyvateľstva

**Pre oblasť: VODNÉ HOSPODÁRSTVO**

**Cieľ 1.1.** Znižovanie znečistenia vôd a zvýšenie kvality života obyvateľstva dobudovaním infraštruktúry vodného hospodárstva

**Pre oblasť: ODPADOVÉ HOSPODÁRSTVO**

**Cieľ 1.2.** Minimalizovať nepriaznivé antropogénne vplyvy na životné prostredie optimalizáciou odpadového hospodárstva

**Pre oblasť: OCHRANA OVZDUŠIA**

**Cieľ 1.3.** Znižovanie znečisťovania ovzdušia

**Pre oblasť: OCHRANA ÚZEMIA**

**Cieľ 1.4.** Znížiť škody spôsobené eróziou a povodňami realizáciou protierózných opatrení, resp. preventívnych opatrení na ochranu pred povodňami

**Pre oblasť: OSVETA V OBLASTI ŽP**

**Cieľ 1.5.** Podporiť ekologické správanie ľudí

**Prioritná oblasť: SOCIÁLNA – Cieľ 2.** Zabezpečiť trvalo udržateľný rozvoj sociálnej infraštruktúry obce

**Pre oblasť: SPRÁVA A ADMINISTRATÍVA**

**Cieľ 2.1.** Zabezpečiť vhodné podmienky pre plnenie úloh samosprávy obce

**Pre oblasť: VZDELÁVANIE**

**Cieľ 2.2.** Zvýšiť úroveň poskytovaných služieb predškolského a školského zariadenia

**Pre oblasť: ZDRAVOTNÍCKA A SOCIÁLNA STAROSTLIVOSŤ**

**Cieľ 2.3.** Zvýšiť úroveň poskytovaných služieb zdravotníckeho zariadenia

**Cieľ 2.4.** Rozšíriť a zvýšiť úroveň poskytovaných sociálnych služieb

**Pre oblasť: KULTÚRA**

**Cieľ 2.5.** Zabezpečiť kultivované podmienky pre kultúrno-spoločenský život v obci

**Cieľ 2.6.** Zabezpečiť záchranu kultúrno-historického dedičstva dediny pre ďalšie generácie obyvateľov a návštevníkov obce

**Pre oblasť: ŠPORT, RELAX A ZDRAVÝ ŽIVOTNÝ ŠTÝL**

**Cieľ 2.7.** Zabezpečiť vhodné podmienky pre aktívne využívanie voľného času a športové vyžitie a podporiť zdravý životný štýl občanov

**Pre oblasť: KVALITA A BEZPEČNOSŤ VEREJNÝCH PRIESTRANSTIEV**

**Cieľ 2.8.** Zvýšenie konkurencieschopnosti obce prostredníctvom zvýšenia atraktivity a bezpečnosti jej verejných plôch

**Cieľ 2.9.** Zvýšenie bezpečnosti a ochrany majetku obce, jej obyvateľov a návštevníkov

**Cieľ 2.10.** Zvýšiť požiarnu bezpečnosť v obci

**Prioritná oblasť: HOSPODÁRSKA – Cieľ 3.** Zabezpečiť vhodné podmienky pre ekonomický rast obce

**Pre oblasť: DOPRAVNÁ INFRAŠTRUKTÚRA**

**Cieľ 3.1.** Zvýšiť úroveň a kvalitu dopravnej obslužnosti obce

**Cieľ 3.2.** Zvýšiť bezpečnosť a prehľadnosť dopravy

**Pre oblasť: INFORMAČNÁ A KOMUNIKAČNÁ INFRAŠTRUKTÚRA**

**Cieľ 3.3.** Budovať a modernizovať informačnú infraštruktúru obce

**Pre oblasť: INFRAŠTRUKTÚRA BÝVANIA**

**Cieľ 3.4.** Zvýšiť kapacitu bytového a domového fondu obce

**Pre oblasť: PODPORA PODNIKANIA A ZAMESTNANOSTI**

**Cieľ 3.5.** Zvýšiť ekonomický potenciál obce

**Pre oblasť: INFRAŠTRUKTÚRA CESTOVNÉHO RUCHU**

**Cieľ 3.6.** Podporiť rozvoj cestovného ruchu prostredníctvom budovania jeho infraštruktúry a rozšírenia ponuky služieb v oblasti rekreácie

**Pre oblasť: PR A MARKETING OBCE**

**Cieľ 3.7.** Účinnou propagáciou podporiť využívanie prírodného, kultúrno – historického a folklórneho potenciálu obce pre potreby cestovného ruchu

Tabuľka 31 – Hierarchia strategických cieľov

Vízia	Moravany nad Váhom sú prosperujúcou obcou s kvalitným životným prostredím, ktorá cieľavedome zabezpečuje priaznivé podmienky pre plnohodnotný a harmonický život pre všetky kategórie svojich obyvateľov. Obec je príťažlivá predovšetkým z pohľadu bývania a podnikania. Efektívnym využívaním svojho prírodného a kultúrno-historického potenciálu má čo ponúknuť aj návštevníkom.																
Strat. cieľ	Mobilizovaním vnútorného potenciálu a využívaním vonkajších podporných zdrojov zabezpečiť vyvážený a trvalo udržateľný rozvoj obce Moravany nad Váhom, ktorý pri rešpektovaní vidieckeho rázu obce bude založený na výraznom zlepšení životnej úrovne všetkých kategórií obyvateľov.																
Globálne ciele	<b>1. Prioritná oblasť ENVIRONMENTÁLNA</b> <b>Cieľ 1.</b> Znížiť zaťaženosť životného prostredia a zabezpečiť ochranu zdravia obyvateľstva	<b>2. Prioritná oblasť SOCIÁLNA</b> <b>Cieľ 2.</b> Zabezpečiť trvalo udržateľný rozvoj sociálnej infraštruktúry obce	<b>3. Prioritná oblasť HOSPODÁRSKA</b> <b>Cieľ 3.</b> Zabezpečiť vhodné podmienky pre ekonomický rast obce														
Špecifické ciele	<p><b>Cieľ 1.1.</b> Znížovanie znečistenia vód a zvýšenie kvality života obyvateľstva dobudovaním infraštruktúry vodného hospodárstva</p> <p><b>Cieľ 1.2.</b> Minimalizovať nepriaznivé antropogénne vplyvy na životné prostredie optimalizáciou odpadového hospodárstva</p> <p><b>Cieľ 1.3.</b> Znížovanie znečisťovania ovzdušia</p> <p><b>Cieľ 1.4.</b> Znížiť škody spôsobené eróziou a povodňami realizáciou protierózných opatrení, resp. preventívnych opatrení na ochranu pred povodňami</p> <p><b>Cieľ 1.5.</b> Podporiť ekologické správanie ľudí</p> <p><b>Cieľ 2.1.</b> Zabezpečiť vhodné podmienky pre plnenie úloh samosprávy</p> <p><b>Cieľ 2.2.</b> Zvýšiť úroveň poskytovaných služieb predškolského a školského zariadenia</p> <p><b>Cieľ 2.3.</b> Zvýšiť úroveň poskytovaných služieb zdravotníckeho zariadenia</p> <p><b>Cieľ 2.4.</b> Rozšíriť a zvýšiť úroveň poskytovaných sociálnych služieb</p> <p><b>Cieľ 2.5.</b> Zabezpečiť kultúrovane podmienky pre kultúrno-spoločenský život v obci</p> <p><b>Cieľ 2.6.</b> Zabezpečiť ochranu kultúrno-historického dedičstva dediny pre ďalšie generácie obyvateľov a návštevníkov obce</p> <p><b>Cieľ 2.7.</b> Zabezpečiť vhodné podmienky pre aktívne využívanie voľného času a športové využitie a podporiť zdravý životný štýl občanov</p> <p><b>Cieľ 2.8.</b> Zvýšenie konkurencieschopnosti obce prostredníctvom zvýšenia atraktivity a bezpečnosti jej verejných plôch</p> <p><b>Cieľ 2.9.</b> Zvýšenie bezpečnosti a ochrany majetku obce, jej obyvateľov a návštevníkov</p> <p><b>Cieľ 2.10.</b> Zvýšiť požiarnu bezpečnosť v obci</p> <p><b>Cieľ 3.1.</b> Zvýšiť úroveň a kvalitu dopravnej obslužnosti obce</p> <p><b>Cieľ 3.2.</b> Zvýšiť bezpečnosť a prehľadnosť dopravy</p> <p><b>Cieľ 3.3.</b> Budovať a modernizovať informačnú infraštruktúru obce</p> <p><b>Cieľ 3.4.</b> Zvýšiť kapacitu bytového a domového fondu obce</p> <p><b>Cieľ 3.5.</b> Zvýšiť ekonomický potenciál obce</p> <p><b>Cieľ 3.6.</b> Podporiť rozvoj cestovného ruchu prostredníctvom budovania jeho infraštruktúry a rozšírenia ponuky služieb v oblasti rekreácie</p> <p><b>Cieľ 3.7.</b> Účinnou propagáciou podporiť využívanie prírodného, kultúrno – historického a folklórneho potenciálu obce pre potreby cestovného ruchu</p>																
Vodné hospodárstvo	Odpadové hospodárstvo	Ochrana ovzdušia	Ochrana územia	Osveta v oblasti ŽP	Správa a administratíva	Vzdelávanie	Zdravotnícka a sociálna starostlivosť	Kultúra	Šport, relax a zdravý životný štýl	Kvalita a bezpečnosť verejných priestranstiev	Iná občianska vzťahovosť	Dopravná infraštruktúra	Informačná a komunikačná infraštruktúra	Infraštruktúra bývania	Podpora podnikania a zamestnanosti	Infraštruktúra cestovného ruchu	PR a marketing obce

## C. PROGRAMOVÁ ČASŤ

Programová (plánovacia) časť PHSR obsahuje podrobnejšie rozpracovanie strategických cieľov v hospodárskej, sociálnej a environmentálnej politike minimálne na úroveň opatrení a aktivít, ktoré sú tvorené vecne príbuznými skupinami projektov.

Ciele rozvoja jednotlivých prioritných oblastí sú zabezpečované príslušnými opatreniami. Opatrenia predstavujú súhrn aktivít pomáhajúcich realizovať priority. Aktivity tvoria jednotlivé projekty, ktoré sa budú v rámci vymedzených opatrení podporovať.

### PREHLAD OPATRENÍ A AKTIVÍT/PROJEKTOV PODĽA OBLASTÍ

Tabuľka 32 – Prehľad opatrení a aktivít /projektov podľa oblastí:

Prioritná oblasť / oblasť	Opatrenie	Aktivita/Projekt
ENVIRONMENTÁLNA / VODNÉ HOSPODÁRSTVO	1.1. Racionálne využívanie vôd	1.1.1. Rekonštrukcia vodovodnej siete
		1.1.2. Dobudovanie splaškovej kanalizácie v rekreačnej oblasti (v extraviláne)
		1.1.3. Výstavba dažďovej kanalizácie
ENVIRONMENTÁLNA / ODPADOVÉ HOSPODÁRSTVO	1.2. Optimalizácia odpadového hospodárstva	1.2.1. Výstavba obecného kompostoviska
		1.2.2. Výstavba zberného dvora pre separovaný zber
		1.2.3. Likvidácia čiernych skládok odpadu
ENVIRONMENTÁLNA / OCHRANA OVZDUŠIA	1.3. Znižovanie znečisťujúcich látok v ovzduší a budovanie zelenej infraštruktúry	1.3.1. Zlepšenie kvality ovzdušia
		1.3.2. Zazelenanie obce - výsadba a regenerácia izolačnej zelene a zelene v okolí občianskej vybavenosti
ENVIRONMENTÁLNA / OCHRANA ÚZEMIA	1.4. Preventívne opatrenia na ochranu pred eróziou a povodňami	1.4.1. Realizácia protierózných opatrení
		1.4.2. Realizácia preventívnych protipovodňových opatrení
		1.4.3. Obstaranie materiálno-technického vybavenia DHZ pre výkon záchranných prác pri povodňových situáciách
ENVIRONMENTÁLNA / OSVETA V OBLASTI ŽP	1.5. Zvyšovanie ekologického povedomia občanov	1.5.1. Spracovať koncepciu zabezpečenia informovanosti, poradenstva a prevencie v oblasti ŽP, prezentovať a šíriť osvetu v oblasti ŽP

SOCIÁLNA / SPRÁVA A ADMINISTRATÍVA	2.1. Obnova administratívnej infraštruktúry	2.1.1. Zateplenie budovy obecného úradu
SOCIÁLNA / VZDELÁVANIE	2.2. Rekonštrukcia a rozšírenie školskej infraštruktúry a rozvoj vzdelávania	2.2.1. Rekonštrukcia objektu MŠ vrátane materiálno-technického vybavenia , budovanie telocvične
		2.2.2. Rozšírenie kapacity objektu MŠ prostredníctvom prístavby, vrátane obstarania materiálno-technického vybavenia
		2.2.3. Úprava areálu MŠ vrátane ihriska
		2.2.4. Rekonštrukcia ZŠ (sociálnych zariadení, telocvične a školskej jedálne)
		2.2.5. Modernizácia vnútorného vybavenia ZŠ, zriadenie odborných učební (vrátane potrebných stavebno-technických úprav)
		2.2.6. Rozšírenie kapacity objektu ZŠ prostredníctvom prístavby, vrátane obstarania materiálno-technického vybavenia
		2.2.7. Zabezpečenie nových priestorov pre školský klub (prestáť do obnoveného objektu KD)
		2.2.8. Zabezpečenie nových priestorov pre knižnicu (prestáť ju do obnoveného objektu KD) a rozšírenie jej vybavenia
		2.2.9. Vybudovanie novej dátovej siete ZŠ
		2.2.10. Zlepšenie kľúčových kompetencií žiakov ZŠ
		2.2.11. Ďalšie vzdelávanie učiteľov
		2.2.12. Celoživotné vzdelávanie občanov, seniorov (IKT, jazyky)
SOCIÁLNA / ZDRAVOTNÍCKA A SOCIÁLNA STAROSTLIVOSŤ	2.3. Obnova zdravotníckej infraštruktúry	2.3.1. Rekonštrukcia zdravotného strediska
	2.4. Rozvoj infraštruktúry sociálnej starostlivosti	2.4.1. Rozšírenie kapacity objektu Zariadenia pre seniorov prostredníctvom prístavby
		2.4.2. Rekonštrukcia ZPS Moravany n./V. (vzduchotechnika)
		2.4.3. Zriadenie denného centra – vytvorenie priestorov pre seniorov
		2.4.4. Vytvorenie pracovne pre zvýšenie hygienického štandardu občanov v hmotnej núdzi bez prístrešia
		2.4.5. Vytvorenie strediska osobnej hygieny pre zvýšenie hygienického štandardu občanov v hmotnej núdzi bez prístrešia
		2.4.6. Zabezpečenie požičiavania pomôcok – antidekubitné matrace , polohovateľné pomôcky pre ležiacich klientov
		2.4.7. Zabezpečenie prepravnej služby – sociálny taxík
		2.4.8. Zlepšenie úrovne poskytovania domácej ošetrovateľskej starostlivosti, rozšírenie jej služieb o poskytovanie rehabilitačných cvičení
		2.4.9. Zvýšiť úroveň poskytovaných sociálnych služieb

		2.4.10. Profesionalizácia ľudských zdrojov v Zariadení pre seniorov
		2.4.11. Podporiť služby pre marginalizované skupiny občanov
		2.4.12. Rekonštrukcia klubovne dôchodcov
		2.4.13. Zriadenie klubu pre matky s deťmi v obnovenom objekte KD
		2.4.14. Zriadenie klubu mladých
SOCIÁLNA / KULTÚRA	2.5. Obnova kultúrnej infraštruktúry	2.5.1. Rekonštrukcia kultúrneho domu na polyfunkčný objekt
		2.5.2. Prestavba kinosály KD
	2.6. Záchrana a zviditeľnenie (materiálnych i nemateriálnych) kultúrno-historických a spoločenských hodnôt obce	2.6.1. Rekonštrukcia kostola Sv. Martina z Tours
		2.6.2. Rekonštrukcia pamätníkov
		2.6.3. Iluminácia historických objektov v obci
		2.6.4. Zachovanie a rozvoj ľudových tradícií
		2.6.5. Podpora kultúrno-spoločenského života v obci
	2.7. Budovanie a rekonštrukcia športových zariadení, a oddychovo-relaxačných plôch, resp. podpora rozvoja športu a zdravého životného štýlu	2.7.1. Výstavba nových sociálnych zariadení a šatní Obecného športového klubu (OŠK) Moravany nad Váhom
		2.7.2. Vybudovanie oddychovo-relaxačnej zóny v obci
		2.7.3. Rekonštrukcia ihrísk okolo bytových domov
		2.7.4. Vytváranie materiálnych a finančných podmienok na rozvoj výkonnostného a rekreačného športu v obci
		2.7.5. Podpora športových aktivít zdravotne postihnutých občanov
		2.7.6. Podpora talentovanej mládeže
		2.7.7. Podpora organizácie športových podujatí regionálneho významu
		2.7.8. Spolupráca so subjektmi pôsobiacimi v oblasti telesnej kultúry (OZ a inými PO, FO)
2.7.9. Lisovanie ovocia – služba pre občanov		
SOCIÁLNA / KVALITA A BEZPEČNOSŤ VEREJNÝCH PRIESTRANSTIEV	2.8. Obnova a rozvoj verejných priestranstiev	2.8.1. Rekonštrukcia verejných plôch v historickej časti obce
		2.8.2. Úprava verejných priestranstiev a ich prepojenie
		2.8.3. Rekonštrukcia oplotenia cintorína a rozšírenie pohrebiska
	2.9. Prevencia kriminality a inej protispoločenskej činnosti	2.9.1. Vybudovanie kamerového systému v obci

SOCIÁLNA / INÁ OBČIANSKA VYBAVENOSŤ	2.10. Obnova a rozvoj ostatných obecných budov	2.10.1. Rekonštrukcia požiarnej zbrojnice
HOSPODÁRSKA / DOPRAVNÁ INFRAŠTRUKTÚRA	3.1. Rekonštrukcia a budovanie siete motoristických a nemotoristických komunikácií	3.1.1. Rekonštrukcia miestnej komunikácie v smere do rekreačnej časti Striebornica
		3.1.2. Rekonštrukcia miestnej komunikácie k miestnemu cintorínu
		3.1.3. Vybudovanie nových prízjazdových ciest po pozemkových úpravách
		3.1.4. Budovanie cyklotrás
		3.1.5. Výstavba a rekonštrukcia chodníkov popri štátnej ceste
		3.1.6. Rekonštrukcia mostov a lávok
		3.1.7. Výstavba parkovacích plôch pri športovom areáli
	3.2. Obnova a rozvoj systémov zvyšujúcich bezpečnosť a prehľadnosť motoristickej a nemotoristickej dopravy obce	3.2.1. Rekonštrukcia a budovanie dopravného značenia v obci vrátane nasvietenia priechodov pre chodcov
		3.2.2. Regulácia premávky prostredníctvom špeciálnych semaforov s radarmi
		3.2.3. Rekonštrukcia a rozšírenie verejného osvetlenia
HOSPODÁRSKA / INFORMAČNÁ A KOMUNIKAČNÁ INFRAŠTRUKTÚRA	3.3. Budovanie a rozvoj informačnej a komunikačnej infraštruktúry	3.3.1. Zabezpečenie vysokorýchlostného internetu v obci (optický kábel)
		3.3.2. Vytvorenie „wifi free zone“ v obci – miest s verejne prístupným internetom zdarma
		3.3.3. Vybudovanie informačného systému obce zabezpečujúceho funkcie vnútornej správy obce v súlade minimálne v rozsahu základných modulov
		3.3.4. Výstavba bezdrôtového rozhlasu
		3.3.5. Vybudovanie orientačného a informačného systému v obci
		3.3.6. Spracovanie mapy miestneho cintorína v tlačenej podobe
HOSPODÁRSKA / INFRAŠTRUKTÚRA BÝVANIA	3.4. Podpora rozvoja bytového a domového fondu	3.4.1. Podpora IBV – príprava pozemkov a IS
		3.4.2. Podpora HBV - výstavba nájomných bytov
HOSPODÁRSKA / PODPORA PODNIKANIA A ZAMESTNANOSTI	3.5. Podpora podnikateľských aktivít a vzniku nových pracovných príležitostí	3.5.1. Spracovať stratégiu podpory podnikania a zvýšenie informovanosti o možnostiach podpory zo strany obce, VÚC, štátu a EÚ
		3.5.2. Podpora podnikateľských subjektov pri získavaní finančných prostriedkov z grantov a fondov EÚ
		3.5.3. Uzatváranie dohôd s podnikateľmi o poskytovaní služieb v agroturistike a cestovnom ruchu, resp. o propagácii ich služieb obcou
		3.5.4. Vypracovať postup podpory, výučby a rozvoja tradičných remesiel v obci

		3.5.5. Podpora rozvoja zamestnanosti v obci
HOSPODÁRSKA / INFRAŠTRUKTÚRA CESTOVNÉHO RUCHU	3.6. Budovanie infraštruktúry cestovného ruchu	3.6.1. Výstavba vyhliadkovej veže v obci
		3.6.2. Sprístupnenie archeologických vykopávok
		3.6.3. Výstavba cykloturistických trás
		3.6.4. Vybudovanie turistických a náučných trás
		3.6.5. Výstavba tenisových kurtov, golfového ihriska a volejbalového ihriska pre potreby rekreačného strediska
		3.6.6. Využitie vodných plôch – meandrov Váhu pre potreby turistického ruchu (člnkovanie)
		3.6.7. Úprava okolia vodnej plochy
HOSPODÁRSKA / PR A MARKETING OBCE	3.7. Zefektívnenie propagácie obce	3.7.1. Spracovanie globálnej koncepcie propagácie obce v multimediálnej forme
		3.7.2. Spracovanie komplexného informačného buletínu o historickom vývoji a tradíciách obce
		3.7.3. Propagácia kultúry na internete prostredníctvom web stránky obce
		3.7.4. Prepojiť obec so subjektmi cestovného ruchu a agroturistiky
		3.7.5. Spracovať koncepciu regionálnej spolupráce s okolitými turistickými lokalitami a domácimi i zahraničnými CK

Programovú štruktúru teda vo všeobecnosti tvoria: vízia, ciele, prioritné oblasti, opatrenia a aktivity. Programovú štruktúru a súhrnný prehľad projektových zámerov obce obsahuje Príloha 5.

## ZOZNAM UKAZOVATEĽOV

Aktivity transformujú ciele stratégie do konkrétnych praktických krokov a dodávajú tým dlhodobej vízii operatívny aspekt. Proces strategického plánovania je založený na vzájomnej interakcii medzi plánovaním podpory a efektov spôsobených jej implementáciou. Nakoľko merateľné ukazovatele predstavujú dáta, ktoré zabezpečujú prepojenie týchto dvoch nosných činností pri strategickom plánovaní, priradujú sa k programovanej štruktúre. Ku každému opatreniu, resp. aktivite sa určujú ukazovatele a ich východiskové a cieľové hodnoty a na základe týchto ukazovateľov bude možné priebežne sledovať napĺňanie cieľov PHSR. Ukazovatele sú spracované v tabuľke č.33.

Tabuľka 33 – Zoznam ukazovateľov prioritných oblastí PHSR

Typ ukazovateľa	Ukazovateľ	Definícia	Informačný zdroj	Merná jednotka	Východisková hodnota	Cieľová hodnota / Rok	
					Rok 2015	2017	2020
<b>PRIORITNÁ OBLASŤ – Environmentálna</b>							
<b>AKTIVITA 1.1.1. Rekonštrukcia vodovodnej siete</b>							
Hlavné ukazovatele: výstupu výsledku dopadu	Zrekonštruovaná vodovodná sieť	Ukazovateľ výstupu	Obecný úrad	počet			
	Dĺžka zrekonštruovanej vodovodnej siete m <sup>3</sup> odobranej vody	Ukazovateľ výsledku	Obecný úrad	km m <sup>3</sup>			
	Počet pripojených domácností na zrekonštruovaný vodovod	Ukazovateľ dopadu	Obecný úrad	počet			
<b>AKTIVITA 1.1.2. Dobudovanie splaškovej kanalizácie v rekreačnej oblasti (v extraviláne)</b>							
Hlavné ukazovatele: výstupu výsledku dopadu	Kanalizačná sieť v rekreačnej oblasti	Ukazovateľ výstupu	Obecný úrad	počet			
	Dĺžka dobudovanej kanalizačnej siete m <sup>3</sup> vyčistenej splaškovej vody	Ukazovateľ výsledku	Obecný úrad	km m <sup>3</sup>			
	Počet pripojených subjektov na kanalizáciu	Ukazovateľ dopadu	Obecný úrad	počet			
<b>AKTIVITA 1.1.3. Výstavba dažďovej kanalizácie</b>							
Hlavné ukazovatele: výstupu výsledku dopadu	Dažďová kanalizácia	Ukazovateľ výstupu	Obecný úrad	počet			
	Dĺžka vybudovanej dažďovej kanalizačnej siete	Ukazovateľ výsledku	Obecný úrad	km			
	Počet odvodnených ulíc	Ukazovateľ dopadu	Obecný úrad	počet			
<b>AKTIVITA 1.2.1. Výstavba obecného kompostoviska</b>							
Hlavné ukazovatele: výstupu výsledku dopadu	Vybudované kompostovisko	Ukazovateľ výstupu	Obecný úrad	počet			
	Plocha vybudovaného kompostoviska	Ukazovateľ výsledku	Obecný úrad	m <sup>2</sup>			
	Množstvo zhodnocovaného odpadu	Ukazovateľ dopadu	Obecný úrad	t/rok			
<b>AKTIVITA 1.2.2. Výstavba zberného dvora pre separovaný zber</b>							
Hlavné ukazovatele: výstupu výsledku dopadu	Vybudovaný zberný dvor	Ukazovateľ výstupu	Obecný úrad	počet			
	Plocha vybudovaného zberného dvora	Ukazovateľ výsledku	Obecný úrad	m <sup>2</sup>			
	Počet zložiek odpadu separovaných v zbernom dvore	Ukazovateľ dopadu	Obecný úrad	počet			
	Množstvo vyseparovaného odpadu v zbernom dvore	Ukazovateľ dopadu	Obecný úrad	t/rok			

AKTIVITA 1.2.3. Likvidácia čiernych skládok odpadu							
Hlavné ukazovatele: výstupu výsledku dopadu	Rekultivované plochy čiernych skládok	Ukazovateľ výstupu	Obecný úrad	m <sup>2</sup>			
	m <sup>2</sup> rekultivovanej plochy	Ukazovateľ výsledku	Obecný úrad	m <sup>2</sup>			
	Počet obyvateľov, ktorí žijú v kvalitnejšom prostredí prostredníctvom realizácie projektu	Ukazovateľ dopadu	Obecný úrad	počet			
AKTIVITA 1.3.1. Zlepšenie kvality ovzdušia							
Hlavné ukazovatele: výstupu výsledku dopadu	Čistiaca technika (čistiace vozidlo) pozemných komunikácií	Ukazovateľ výstupu	Obecný úrad	počet			
	Počet nakúpenej čistiacej techniky	Ukazovateľ výsledku	Obecný úrad	počet			
	Počet obyvateľov, ktorí žijú v kvalitnejšom prostredí prostredníctvom realizácie projektu	Ukazovateľ dopadu	Obecný úrad	počet			
AKTIVITA 1.3.2. Zazelenanie obce - výsadba a regenerácia izolačnej zelene a zelene v okolí občianskej vybavenosti							
Hlavné ukazovatele: výstupu výsledku dopadu	Vybudované a revitalizované prvky zelenej infraštruktúry	Ukazovateľ výstupu	Obecný úrad	počet			
	Podiel zelenej infraštruktúry na celkovej rozlohe obce	Ukazovateľ výsledku	Obecný úrad	%			
	Počet obyvateľov, ktorí žijú v kvalitnejšom prostredí prostredníctvom realizácie projektu	Ukazovateľ dopadu	Obecný úrad	počet			
AKTIVITA 1.4.1. Realizácia protierózných opatrení							
Hlavné ukazovatele: výstupu výsledku dopadu	Vysadené vetrolamy, odvodnená pôda a pod.	Ukazovateľ výstupu	Obecný úrad	počet			
	Plocha ochránená pred eróziou (m <sup>2</sup> )	Ukazovateľ výsledku	Obecný úrad	m <sup>2</sup>			
	Počet obyvateľov, ktorí žijú v kvalitnejšom prostredí prostredníctvom realizácie projektu	Ukazovateľ dopadu	Obecný úrad	počet			
AKTIVITA 1.4.2. Realizácia preventívnych protipovodňových opatrení							
Hlavné ukazovatele: výstupu výsledku dopadu	Spevnené a regulované koryto miestnych potokov, obnovené prirodzené vodozádržné funkcie tokov a inundačných území, rekultivované existujúce korytá vodných tokov, vysadené a udržiavané brehové porasty vodných tokov, vyčistené a udržiavané uličné vsakovacie vpuste smerom k vodnému toku	Ukazovateľ výstupu	Obecný úrad	počet			
	Plocha ochránená pred povodňami	Ukazovateľ výsledku	Obecný úrad	m <sup>2</sup>			
	Počet obyvateľov, ktorí žijú v kvalitnejšom prostredí prostredníctvom realizácie projektu	Ukazovateľ dopadu	Obecný úrad	počet			
AKTIVITA 1.4.3. Obstaranie materiálno-technického vybavenia DHZ pre výkon záchranných prác pri povodňových situáciách							
Hlavné ukazovatele:	Zaobstarané ponorné čerpadlá na prečerpávanie vnútorných vôd, špeciálne protipovodňové vrecia, atď.	Ukazovateľ výstupu	Obecný úrad	počet			

výstupu výsledku dopadu	Počet nakúpeného materiálo-technického vybavenia	Ukazovateľ výsledku	Obecný úrad	počet			
	Počet obyvateľov, ktorí žijú v kvalitnejšom prostredí prostredníctvom realizácie projektu	Ukazovateľ dopadu	Obecný úrad	počet			
<b>AKTIVITA 1.5.1. Spracovať koncepciu zabezpečenia informovanosti, poradenstva a prevencie v oblasti ŽP, prezentovať a šíriť osvetu v oblasti ŽP</b>							
<b>Hlavné ukazovatele:</b> výstupu výsledku dopadu	Aktivity zamerané na zvyšovanie osvetu a propagácie v oblasti ŽP v zmysle spracovanej koncepcie, informačné materiály	Ukazovateľ výstupu	Obecný úrad	počet			
	Počet aktivít zameraných na zvyšovanie osvetu v oblasti ŽP	Ukazovateľ výsledku	Obecný úrad	počet počet počet			
	Počet obyvateľov zapojených do aktivít zameraných na zvyšovanie osvetu v oblasti ŽP						
	Počet vydaných publikácií v rámci osvetu v oblasti ŽP						
Počet obyvateľov, ktorí žijú v kvalitnejšom prostredí prostredníctvom realizácie projektu	Ukazovateľ dopadu	Obecný úrad	počet				
<b>PRIORITNÁ OBLASŤ – Sociálna</b>							
<b>AKTIVITA 2.1.1. Zateplenie budovy obecného úradu</b>							
<b>Hlavné ukazovatele:</b> výstupu výsledku dopadu	Zateplená budova obecného úradu	Ukazovateľ výstupu	Obecný úrad	počet			
	m <sup>2</sup> zateplených plôch	Ukazovateľ výsledku	Obecný úrad	m <sup>2</sup>			
	Ročné úspory energie realizovaním projektu	Ukazovateľ dopadu	Obecný úrad	GJ/rok			
<b>AKTIVITA 2.2.1. Rekonštrukcia objektu MŠ vrátane materiálo-technického vybavenia , budovanie telocvične</b>							
<b>Hlavné ukazovatele:</b> výstupu výsledku dopadu	Vynovený objekt MŠ	Ukazovateľ výstupu	Obecný úrad	počet			
	m <sup>2</sup> zrekonštruovaných plôch m <sup>2</sup> vybudovaných plôch	Ukazovateľ výsledku	Obecný úrad	m <sup>2</sup> m <sup>2</sup>			
	Počet používateľov kvalitnejších služieb	Ukazovateľ dopadu	Obecný úrad	počet			
<b>AKTIVITA 2.2.2. Rozšírenie kapacity objektu MŠ prostredníctvom prístavby, vrátane obstarania materiálo-technického vybavenia</b>							
<b>Hlavné ukazovatele:</b> výstupu výsledku dopadu	Nová prístavba MŠ	Ukazovateľ výstupu	Obecný úrad	počet			
	m <sup>2</sup> vybudovaných plôch	Ukazovateľ výsledku	Obecný úrad	m <sup>2</sup>			
	Počet novovytvorených pracovných miest Počet používateľov kvalitnejších služieb	Ukazovateľ dopadu	Obecný úrad	počet počet			
<b>AKTIVITA 2.2.3. Úprava areálu MŠ vrátane ihriska</b>							
<b>Hlavné ukazovatele:</b> výstupu výsledku dopadu	Vynovený areál MŠ	Ukazovateľ výstupu	Obecný úrad	počet			
	m <sup>2</sup> zrekonštruovaných plôch	Ukazovateľ výsledku	Obecný úrad	m <sup>2</sup>			

	Počet používateľov kvalitnejších služieb	Ukazovateľ dopadu	Obecný úrad	počet			
<b>AKTIVITA 2.2.4. Rekonštrukcia ZŠ (sociálnych zariadení, telocvične a školskej jedálne)</b>							
<b>Hlavné ukazovatele:</b> výstupu výsledku dopadu	Vynovený objekt ZŠ	Ukazovateľ výstupu	Obecný úrad	počet			
	m <sup>2</sup> zrekonštruovaných plôch	Ukazovateľ výsledku	Obecný úrad	m <sup>2</sup>			
	Počet používateľov kvalitnejších služieb	Ukazovateľ dopadu	Obecný úrad	počet			
<b>AKTIVITA 2.2.5. Modernizácia vnútorného vybavenia ZŠ, zriadenie odborných učební (vrátane potrebných stavebno-technických úprav)</b>							
<b>Hlavné ukazovatele:</b> výstupu výsledku dopadu	Modernizované vybavenie ZŠ, nové odborné učebne	Ukazovateľ výstupu	Obecný úrad	počet			
	m <sup>2</sup> zrekonštruovaných plôch	Ukazovateľ výsledku	Obecný úrad	m <sup>2</sup>			
	Počet používateľov kvalitnejších služieb	Ukazovateľ dopadu	Obecný úrad	počet			
<b>AKTIVITA 2.2.6. Rozšírenie kapacity objektu ZŠ prostredníctvom prístavby, vrátane obstarania materiálo-technického vybavenia</b>							
<b>Hlavné ukazovatele:</b> výstupu výsledku dopadu	Nová prístavba ZŠ	Ukazovateľ výstupu	Obecný úrad	počet			
	m <sup>2</sup> vybudovaných plôch	Ukazovateľ výsledku	Obecný úrad	m <sup>2</sup>			
	Počet novovytvorených pracovných miest Počet používateľov kvalitnejších služieb	Ukazovateľ dopadu	Obecný úrad	počet počet			
<b>AKTIVITA 2.2.7. Zabezpečenie nových priestorov pre školský klub (prestávanie ŠK do obnoveného objektu KD)</b>							
<b>Hlavné ukazovatele:</b> výstupu výsledku dopadu	Vhodné priestory pre školský klub v obnovenom KD	Ukazovateľ výstupu	Obecný úrad	počet			
	m <sup>2</sup> zrekonštruovaných plôch	Ukazovateľ výsledku	Obecný úrad	m <sup>2</sup>			
	Počet používateľov kvalitnejších služieb	Ukazovateľ dopadu	Obecný úrad	počet			
<b>AKTIVITA 2.2.8. Zabezpečenie nových priestorov pre knižnicu (prestávanie ju do obnoveného objektu KD) a rozšírenie jej vybavenia</b>							
<b>Hlavné ukazovatele:</b> výstupu výsledku dopadu	Vhodné priestory a vybavenie knižnice (v obnovenom KD)	Ukazovateľ výstupu	Obecný úrad	počet			
	m <sup>2</sup> zrekonštruovaných plôch	Ukazovateľ výsledku	Obecný úrad	m <sup>2</sup>			
	Počet používateľov kvalitnejších služieb	Ukazovateľ dopadu	Obecný úrad	počet			
<b>AKTIVITA 2.2.9. Vybudovanie novej dátovej siete ZŠ</b>							
<b>Hlavné ukazovatele:</b> výstupu výsledku dopadu	Nová dátová sieť ZŠ	Ukazovateľ výstupu	Obecný úrad	počet			
	Kapacita dátovej siete	Ukazovateľ výsledku	Obecný úrad	počet			
	Počet používateľov kvalitnejších služieb	Ukazovateľ dopadu	Obecný úrad	počet			

AKTIVITA 2.2.10. Zlepšenie kľúčových kompetencií žiakov ZŠ							
Hlavné ukazovatele: výstupu výsledku dopadu	Nové formy a metódy vzdelávania Nové didaktické prostriedky	Ukazovateľ výstupu	Obecný úrad	počet			
	Počet zamestnancov zapojených do vzdelávacích aktivít projektu	Ukazovateľ výsledku	Obecný úrad	počet			
	Zvýšená kvalita kľúčových kompetencií žiakov	Ukazovateľ dopadu	Obecný úrad	%			
AKTIVITA 2.2.11. Ďalšie vzdelávanie učiteľov							
Hlavné ukazovatele: výstupu výsledku dopadu	Vzdelávacie aktivity pre učiteľov	Ukazovateľ výstupu	Obecný úrad	počet			
	Počet učiteľov zapojených do aktivít	Ukazovateľ výsledku	Obecný úrad	počet			
	Počet používateľov kvalitnejších služieb	Ukazovateľ dopadu	Obecný úrad	počet			
AKTIVITA 2.2.12. Celoživotné vzdelávanie občanov, seniorov (IKT, jazyky)							
Hlavné ukazovatele: výstupu výsledku dopadu	Vzdelávacie aktivity pre občanov	Ukazovateľ výstupu	Obecný úrad	počet			
	Počet občanov zapojených do aktivít	Ukazovateľ výsledku	Obecný úrad	počet			
	Zvýšená úroveň digitálnej a jazykovej gramotnosti občanov	Ukazovateľ dopadu	Obecný úrad	%			
AKTIVITA 2.3.1. Rekonštrukcia zdravotného strediska							
Hlavné ukazovatele: výstupu výsledku dopadu	Znížená energetická náročnosť verejnej budovy	Ukazovateľ výstupu	Obecný úrad	počet			
	Počet vymenených okien a dverí m <sup>2</sup> zateplených plôch	Ukazovateľ výsledku	Obecný úrad	počet m <sup>2</sup>			
	Ročná úspora energie	Ukazovateľ dopadu	Obecný úrad	GJ/rok			
AKTIVITA 2.4.1. Rozšírenie kapacity objektu Zariadenia pre seniorov prostredníctvom prístavby							
Hlavné ukazovatele: výstupu výsledku dopadu	Nová prístavba ZPS	Ukazovateľ výstupu	Obecný úrad	počet			
	m <sup>2</sup> vybudovaných plôch	Ukazovateľ výsledku	Obecný úrad	m <sup>2</sup>			
	Počet novovytvorených pracovných miest Počet používateľov kvalitnejších služieb	Ukazovateľ dopadu	Obecný úrad	počet počet			
AKTIVITA 2.4.2. Rekonštrukcia ZPS Moravany n./V. (vzduchotechnika)							
Hlavné ukazovatele: výstupu výsledku dopadu	Zníženie infekcií Efektívne vykurovanie	Ukazovateľ výstupu	Obecný úrad	počet			
	Zníženie teplotných extrémov zima /leto	Ukazovateľ výsledku	Obecný úrad	%			
	Počet používateľov kvalitnejších služieb	Ukazovateľ dopadu	Obecný úrad	počet			
AKTIVITA 2.4.3. Zriadenie denného centra - vytvorenie priestorov pre seniorov							

<b>Hlavné ukazovatele:</b> výstupu výsledku dopadu	Denné centrum pre seniorov	Ukazovateľ výstupu	Obecný úrad	počet			
	m <sup>2</sup> vybudovaných plôch	Ukazovateľ výsledku	Obecný úrad	m <sup>2</sup>			
	Počet novovytvorených pracovných miest Počet používateľov nových služieb	Ukazovateľ dopadu	Obecný úrad	počet počet			
<b>AKTIVITA 2.4.4. Vytvorenie pracovne pre zvýšenie hygienického štandardu občanov v hmotnej núdzi bez prístrešia</b>							
<b>Hlavné ukazovatele:</b> výstupu výsledku dopadu	Práčovňa	Ukazovateľ výstupu	Obecný úrad	počet			
	m <sup>2</sup> vybudovaných plôch	Ukazovateľ výsledku	Obecný úrad	m <sup>2</sup>			
	Počet novovytvorených pracovných miest Počet používateľov nových služieb	Ukazovateľ dopadu	Obecný úrad	počet počet			
<b>AKTIVITA 2.4.5. Vytvorenie strediska osobnej hygieny pre zvýšenie hygienického štandardu občanov v hmotnej núdzi bez prístrešia</b>							
<b>Hlavné ukazovatele:</b> výstupu výsledku dopadu	Stredisko osobnej hygieny	Ukazovateľ výstupu	Obecný úrad	počet			
	m <sup>2</sup> vybudovaných plôch	Ukazovateľ výsledku	Obecný úrad	m <sup>2</sup>			
	Počet novovytvorených pracovných miest Počet používateľov nových služieb	Ukazovateľ dopadu	Obecný úrad	počet počet			
<b>AKTIVITA 2.4.6. Zabezpečenie požičiavania pomôcok – antidekubitné matrace , polohovateľné pomôcky pre ležiacich klientov</b>							
<b>Hlavné ukazovatele:</b> výstupu výsledku dopadu	Antidekubitné matrace, polohovateľné pomôcky	Ukazovateľ výstupu	Obecný úrad	počet			
	Počet pomôcok na požičiavanie	Ukazovateľ výsledku	Obecný úrad	počet			
	Počet používateľov nových služieb	Ukazovateľ dopadu	Obecný úrad	počet			
<b>AKTIVITA 2.4.7. Zabezpečenie prepravnej služby – sociálny taxík</b>							
<b>Hlavné ukazovatele:</b> výstupu výsledku dopadu	Obstarané vozidlo vhodné na účely sociálneho taxíka	Ukazovateľ výstupu	Obecný úrad	počet			
	Počet vozidiel na účely sociálneho taxíka	Ukazovateľ výsledku	Obecný úrad	počet			
	Počet novovytvorených pracovných miest Počet používateľov nových služieb	Ukazovateľ dopadu	Obecný úrad	počet počet			
<b>AKTIVITA 2.4.8. Zlepšenie úrovne poskytovania domácej ošetrovateľskej starostlivosti, rozšírenie jej služieb o poskytovanie rehabilitačných cvičení</b>							
<b>Hlavné ukazovatele:</b> výstupu výsledku dopadu	Kvalitnejšie a nové sociálne služby	Ukazovateľ výstupu	Obecný úrad	počet			
	Počet kvalitnejších a nových služieb	Ukazovateľ výsledku	Obecný úrad	počet			
	Počet novovytvorených pracovných miest Počet používateľov kvalitnejších a nových služieb	Ukazovateľ dopadu	Obecný úrad	počet počet			
<b>AKTIVITA 2.4.9. Zvýšiť úroveň poskytovaných sociálnych služieb</b>							
<b>Hlavné ukazovatele:</b>	Kvalitnejšie sociálne služby, nové sociálne služby	Ukazovateľ výstupu	Obecný úrad	počet			

výstupu výsledku dopadu	Počet kvalitnejších a nových sociálnych služieb	Ukazovateľ výsledku	Obecný úrad	počet počet			
	Počet novovytvorených pracovných miest Počet používateľov kvalitnejších a nových služieb	Ukazovateľ dopadu	Obecný úrad	počet			
<b>AKTIVITA 2.4.10. Profesionalizácia ľudských zdrojov v Zariadení pre seniorov</b>							
Hlavné ukazovatele: výstupu výsledku dopadu	Zvýšená kvalifikácia zamestnancov ZPS	Ukazovateľ výstupu	Obecný úrad	počet			
	Počet zamestnancov ZPS zapojených do aktivít projektu	Ukazovateľ výsledku	Obecný úrad	počet			
	Počet používateľov kvalitnejších služieb	Ukazovateľ dopadu	Obecný úrad	počet			
<b>AKTIVITA 2.4.11. Podporiť služby pre marginalizované skupiny občanov</b>							
Hlavné ukazovatele: výstupu výsledku dopadu	Kvalitnejšie a nové služby pre marginalizované skupiny občanov	Ukazovateľ výstupu	Obecný úrad	počet			
	Počet kvalitnejších a nových služieb pre marginalizované skupiny občanov	Ukazovateľ výsledku	Obecný úrad	počet			
	Počet marginalizovaných občanov užívajúcich výsledky projektu	Ukazovateľ dopadu	Obecný úrad	počet			
<b>AKTIVITA 2.4.12. Rekonštrukcia klubovne dôchodcov</b>							
Hlavné ukazovatele: výstupu výsledku dopadu	Zníženie energetickej náročnosti verejnej budovy Zníženie verejných výdavkov	Ukazovateľ výstupu	Obecný úrad	€			
	m <sup>2</sup> zateplených plôch m <sup>2</sup> zrekonštruovaných plôch strechy počet vymenených okien a dverí počet vymenených svietidiel ročná úspora energie	Ukazovateľ výsledku	Obecný úrad	m <sup>2</sup> m <sup>2</sup> počet počet GJ/rok			
	Počet používateľov kvalitnejších služieb	Ukazovateľ dopadu	Obecný úrad	počet			
<b>AKTIVITA 2.4.13. Zriadenie klubu pre matky s deťmi v obnovenom objekte KD</b>							
Hlavné ukazovatele: výstupu výsledku dopadu	Klub pre matky s deťmi	Ukazovateľ výstupu	Obecný úrad	počet			
	m <sup>2</sup> vybudovaných plôch	Ukazovateľ výsledku	Obecný úrad	m <sup>2</sup>			
	Počet matiek zapojených do aktivít Počet detí zapojených do aktivít	Ukazovateľ dopadu	Obecný úrad	počet			
<b>AKTIVITA 2.4.14. Zriadenie klubu mladých</b>							
Hlavné ukazovatele: výstupu výsledku dopadu	Klub mladých	Ukazovateľ výstupu	Obecný úrad	počet			
	m <sup>2</sup> vybudovaných plôch	Ukazovateľ výsledku	Obecný úrad	m <sup>2</sup>			
	Počet mladých ľudí zapojených do aktivít	Ukazovateľ dopadu	Obecný úrad	počet			
<b>AKTIVITA 2.5.1. Rekonštrukcia kultúrneho domu na polyfunkčný objekt</b>							
Hlavné ukazovatele:	Polyfunkčný objekt	Ukazovateľ výstupu	Obecný úrad	počet			

výstupu výsledku dopadu	m <sup>2</sup> zrekonštruovaných plôch	Ukazovateľ výsledku	Obecný úrad	m <sup>2</sup>			
	Počet používateľov kvalitnejších služieb	Ukazovateľ dopadu	Obecný úrad	počet			
<b>AKTIVITA 2.5.2. Prestavba kinosály KD</b>							
<b>Hlavné ukazovatele:</b> výstupu výsledku dopadu	Obnovené hľadisko, akustika, osvetlenie, opona a digitálne kino	Ukazovateľ výstupu	Obecný úrad	počet			
	m <sup>2</sup> zrekonštruovaných plôch	Ukazovateľ výsledku	Obecný úrad	m <sup>2</sup>			
	Počet používateľov kvalitnejších služieb	Ukazovateľ dopadu	Obecný úrad	počet			
<b>AKTIVITA 2.6.1. Rekonštrukcia kostola Sv. Martina z Tours</b>							
<b>Hlavné ukazovatele:</b> výstupu výsledku dopadu	Obnovená národná kultúrna pamiatka zapísaná v Ústrednom zozname pamiatkového fondu SR	Ukazovateľ výstupu	Obecný úrad	počet			
	m <sup>2</sup> zrekonštruovaných plôch	Ukazovateľ výsledku	Obecný úrad	m <sup>2</sup>			
	Počet obyvateľov, ktorí žijú v kvalitnejšom prostredí prostredníctvom realizácie projektu	Ukazovateľ dopadu	Obecný úrad	počet			
<b>AKTIVITA 2.6.2. Rekonštrukcia pamätníkov</b>							
<b>Hlavné ukazovatele:</b> výstupu výsledku dopadu	Zrekonštruované 3 sochy, Pomník 1.sv. vojny, Pomník padlým 2.sv. vojny	Ukazovateľ výstupu	Obecný úrad	počet			
	Počet zrekonštruovaných pamätníkov	Ukazovateľ výsledku	Obecný úrad	počet			
	Počet obyvateľov, ktorí žijú v kvalitnejšom prostredí prostredníctvom realizácie projektu	Ukazovateľ dopadu	Obecný úrad	počet			
<b>AKTIVITA 2.6.3. Iluminácia historických objektov v obci</b>							
<b>Hlavné ukazovatele:</b> výstupu výsledku dopadu	Osvetlené historické objekty	Ukazovateľ výstupu	Obecný úrad	počet			
	Počet osvetlených historických objektov	Ukazovateľ výsledku	Obecný úrad	počet			
	Počet obyvateľov, ktorí žijú v kvalitnejšom prostredí prostredníctvom realizácie projektu	Ukazovateľ dopadu	Obecný úrad	počet			
<b>AKTIVITA 2.6.4. Zachovanie a rozvoj ľudových tradícií</b>							
<b>Hlavné ukazovatele:</b> výstupu výsledku dopadu	Udržiavané ľudové tradície	Ukazovateľ výstupu	Obecný úrad	počet			
	Počet udržiavaných ľudových tradícií v obci	Ukazovateľ výsledku	Obecný úrad	počet			
	Počet obyvateľov zapojených do aktivít	Ukazovateľ dopadu	Obecný úrad	počet			
<b>AKTIVITA 2.6.5. Podpora kultúrno-spoločenského života v obci</b>							
<b>Hlavné ukazovatele:</b> výstupu výsledku	Spracovaný a priebežne aktualizovaný kalendár kultúrnych podujatí na celý rok, pravidelne zorganizované kultúrne a spoločenské podujatia	Ukazovateľ výstupu	Obecný úrad	počet			

dopadu	Počet kultúrno-spoločenských podujatí v obci	Ukazovateľ výsledku	Obecný úrad	počet			
	Počet obyvateľov zapojených do aktivít	Ukazovateľ dopadu	Obecný úrad	počet			
<b>AKTIVITA 2.7.1. Výstavba nových sociálnych zariadení a šatní Obecného športového klubu (OŠK) Moravany nad Váhom</b>							
Hlavné ukazovatele: výstupu výsledku dopadu	Nové sociálne zariadenia a šatne športového zariadenia	Ukazovateľ výstupu	Obecný úrad	počet			
	m <sup>2</sup> vybudovaných plôch	Ukazovateľ výsledku	Obecný úrad	m <sup>2</sup>			
	Počet používateľov kvalitnejších služieb	Ukazovateľ dopadu	Obecný úrad	počet			
<b>AKTIVITA 2.7.2. Vybudovanie oddychovo-relaxačnej zóny v obci</b>							
Hlavné ukazovatele: výstupu výsledku dopadu	Nová oddychovo-relaxačná zóna	Ukazovateľ výstupu	Obecný úrad	počet			
	m <sup>2</sup> vybudovaných oddychovo-relaxačných plôch	Ukazovateľ výsledku	Obecný úrad	m <sup>2</sup>			
	Počet obyvateľov, ktorí žijú v kvalitnejšom prostredí prostredníctvom realizácie projektu	Ukazovateľ dopadu	Obecný úrad	počet			
<b>AKTIVITA 2.7.3. Rekonštrukcia ihrísk okolo bytových domov</b>							
Hlavné ukazovatele: výstupu výsledku dopadu	Obnovené ihriská okolo bytových domov	Ukazovateľ výstupu	Obecný úrad	počet			
	m <sup>2</sup> zrekonštruovaných plôch	Ukazovateľ výsledku	Obecný úrad	m <sup>2</sup>			
	Počet obyvateľov, ktorí žijú v kvalitnejšom prostredí prostredníctvom realizácie projektu	Ukazovateľ dopadu	Obecný úrad	počet			
<b>AKTIVITA 2.7.4. Vytváranie materiálnych a finančných podmienok na rozvoj výkonnostného a rekreačného športu v obci</b>							
Hlavné ukazovatele: výstupu výsledku dopadu	Materiálno-technické vybavenie a finančné prostriedky pre šport	Ukazovateľ výstupu	Obecný úrad	počet			
	Počet materiálno-technického vybavenia Výška finančných prostriedkov	Ukazovateľ výsledku	Obecný úrad	Počet €			
	Počet obyvateľov zapojených do športových aktivít	Ukazovateľ dopadu	Obecný úrad	počet			
<b>AKTIVITA 2.7.5. Podpora športových aktivít zdravotne postihnutých občanov</b>							
Hlavné ukazovatele: výstupu výsledku dopadu	Športové aktivity občanov so zdravotným postihnutím	Ukazovateľ výstupu	Obecný úrad	počet			
	Počet podporených športových aktivít zdravotne postihnutých občanov	Ukazovateľ výsledku	Obecný úrad	počet			
	Počet zdravotne postihnutých zapojených do aktivít	Ukazovateľ dopadu	Obecný úrad	počet			
<b>AKTIVITA 2.7.6. Podpora talentovanej mládeže</b>							
Hlavné ukazovatele: výstupu výsledku dopadu	Lepšie podmienky na rozvoj talentovanej mládeže	Ukazovateľ výstupu	Obecný úrad	počet			
	Počet podporených talentovaných mladých ľudí	Ukazovateľ výsledku	Obecný úrad	počet			

	Počet talentovaných mladých ľudí zapojených do aktivít	Ukazovateľ dopadu	Obecný úrad	počet			
<b>AKTIVITA 2.7.7. Podpora organizácie športových podujatí regionálneho významu</b>							
<b>Hlavné ukazovatele:</b> výstupu výsledku dopadu	Regionálne športové podujatia	Ukazovateľ výstupu	Obecný úrad	počet			
	Počet športových podujatí regionálneho významu	Ukazovateľ výsledku	Obecný úrad	počet			
	Počet návštevníkov športových podujatí regionálneho významu	Ukazovateľ dopadu	Obecný úrad	počet			
<b>AKTIVITA 2.7.8. Spolupráca so subjektmi pôsobiacimi v oblasti telesnej kultúry (OZ a inými PO, FO)</b>							
<b>Hlavné ukazovatele:</b> výstupu výsledku dopadu	Spolupráca so subjektmi pôsobiacimi v oblasti telesnej kultúry	Ukazovateľ výstupu	Obecný úrad	počet			
	Počet oslovených subjektov	Ukazovateľ výsledku	Obecný úrad	počet			
	Počet spolupracujúcich subjektov	Ukazovateľ dopadu	Obecný úrad	počet			
<b>AKTIVITA 2.7.9. Lisovanie ovocia – služba pre občanov</b>							
<b>Hlavné ukazovatele:</b> výstupu výsledku dopadu	Nová služba pre občanov	Ukazovateľ výstupu	Obecný úrad	počet			
	Počet strojov na lisovanie	Ukazovateľ výsledku	Obecný úrad	počet			
	Počet občanov využívajúcich výsledky projektu	Ukazovateľ dopadu	Obecný úrad	počet			
<b>AKTIVITA 2.8.1. Rekonštrukcia verejných plôch v historickej časti obce</b>							
<b>Hlavné ukazovatele:</b> výstupu výsledku dopadu	Obnovené verejné plochy v historickej časti obce	Ukazovateľ výstupu	Obecný úrad	počet			
	m <sup>2</sup> zrekonštruovaných plôch	Ukazovateľ výsledku	Obecný úrad	m <sup>2</sup>			
	Počet obyvateľov, ktorí žijú v kvalitnejšom prostredí prostredníctvom realizácie projektu	Ukazovateľ dopadu	Obecný úrad	počet			
<b>AKTIVITA 2.8.2. Úprava verejných priestranstiev a ich prepojenie</b>							
<b>Hlavné ukazovatele:</b> výstupu výsledku dopadu	Obnovené a prepojené verejné priestranstvá	Ukazovateľ výstupu	Obecný úrad	počet			
	m <sup>2</sup> zrekonštruovaných plôch	Ukazovateľ výsledku	Obecný úrad	m <sup>2</sup>			
	Počet obyvateľov, ktorí žijú v kvalitnejšom prostredí prostredníctvom realizácie projektu	Ukazovateľ dopadu	Obecný úrad	počet			
<b>AKTIVITA 2.8.3. Rekonštrukcia oplotenia cintorína a rozšírenie pohrebiska</b>							
<b>Hlavné ukazovatele:</b> výstupu výsledku dopadu	Obnovené oplotenie, rozšírené pohrebisko	Ukazovateľ výstupu	Obecný úrad				
	m <sup>2</sup> zrekonštruovaných plôch	Ukazovateľ výsledku	Obecný úrad	m <sup>2</sup>			
	Počet obyvateľov, ktorí žijú v kvalitnejšom prostredí prostredníctvom realizácie projektu	Ukazovateľ dopadu	Obecný úrad	počet			

AKTIVITA 2.9.1. Vybudovanie kamerového systému v obci							
Hlavné ukazovatele: výstupu výsledku dopadu	Nainštalovaný kamerový systém v obci	Ukazovateľ výstupu	Obecný úrad	počet			
	Počet osadených kamier	Ukazovateľ výsledku	Obecný úrad	počet			
	Počet obyvateľov, ktorí žijú v kvalitnejšom prostredí prostredníctvom realizácie projektu	Ukazovateľ dopadu	Obecný úrad	počet			
AKTIVITA 2.10.1. Rekonštrukcia požiarnej zbrojnice							
Hlavné ukazovatele: výstupu výsledku dopadu	Zníženie energetickej náročnosti verejnej budovy	Ukazovateľ výstupu	Obecný úrad	€			
	Zníženie verejných výdavkov						
	m <sup>2</sup> zateplených plôch m <sup>2</sup> zrekonštruovaných plôch strechy počet vymenených okien a dverí počet vymenených svietidiel ročná úspora energie	Ukazovateľ výsledku	Obecný úrad	m <sup>2</sup> m <sup>2</sup> počet počet GJ/rok			
	Počet používateľov kvalitnejších služieb	Ukazovateľ dopadu	Obecný úrad	počet			
PRIORITNÁ OBLASŤ – Hospodárska							
AKTIVITA 3.1.1. Rekonštrukcia miestnej komunikácie v smere do rekreačnej časti Striebornica							
Hlavné ukazovatele: výstupu výsledku dopadu	Obnovená miestna komunikácia v smere do rekreačnej časti Striebornica	Ukazovateľ výstupu	Obecný úrad	počet			
	Dĺžka technicky zhodnotenej infraštruktúry miestnych komunikácií	Ukazovateľ výsledku	Obecný úrad	km			
	Počet obyvateľov, ktorí žijú v kvalitnejšom prostredí prostredníctvom realizácie projektu	Ukazovateľ dopadu	Obecný úrad	počet			
AKTIVITA 3.1.2. Rekonštrukcia miestnej komunikácie k miestnemu cintorínu							
Hlavné ukazovatele: výstupu výsledku dopadu	Obnovená miestna komunikácia k miestnemu cintorínu	Ukazovateľ výstupu	Obecný úrad	počet			
	Dĺžka technicky zhodnotenej infraštruktúry miestnych komunikácií	Ukazovateľ výsledku	Obecný úrad	km			
	Počet obyvateľov, ktorí žijú v kvalitnejšom prostredí prostredníctvom realizácie projektu	Ukazovateľ dopadu	Obecný úrad	počet			
AKTIVITA 3.1.3. Vybudovanie nových príjazdových ciest po pozemkových úpravách							
Hlavné ukazovatele: výstupu výsledku dopadu	Vybudované príjazdové cesty	Ukazovateľ výstupu	Obecný úrad	počet			
	Dĺžka vybudovanej infraštruktúry miestnych komunikácií	Ukazovateľ výsledku	Obecný úrad	km			
	Počet obyvateľov, ktorí žijú v kvalitnejšom prostredí prostredníctvom realizácie projektu	Ukazovateľ dopadu	Obecný úrad	počet			
AKTIVITA 3.1.4. Budovanie cyklotrás							
Hlavné ukazovatele:	Vybudované cyklotrasy	Ukazovateľ výstupu	Obecný úrad	počet			

výstupu výsledku dopadu	Dĺžka vybudovanej cyklistickej komunikácie	Ukazovateľ výsledku	Obecný úrad	km			
	Počet obyvateľov, ktorí žijú v kvalitnejšom prostredí prostredníctvom realizácie projektu	Ukazovateľ dopadu	Obecný úrad	počet			
<b>AKTIVITA 3.1.5. Výstavba a rekonštrukcia chodníkov popri štátnej ceste</b>							
Hlavné ukazovatele: výstupu výsledku dopadu	Nové a obnovené chodníky	Ukazovateľ výstupu	Obecný úrad	počet			
	Dĺžka technicky zhodnotenej infraštruktúry miestnych komunikácií	Ukazovateľ výsledku	Obecný úrad	km km			
	Dĺžka vybudovanej infraštruktúry MK						
	Počet obyvateľov, ktorí žijú v kvalitnejšom prostredí prostredníctvom realizácie projektu	Ukazovateľ dopadu	Obecný úrad	počet			
<b>AKTIVITA 3.1.6. Rekonštrukcia mostov a lávok</b>							
Hlavné ukazovatele: výstupu výsledku dopadu	Obnovené mosty a lávky	Ukazovateľ výstupu	Obecný úrad	počet			
	Dĺžka technicky zhodnotenej infraštruktúry	Ukazovateľ výsledku	Obecný úrad	m			
	Počet obyvateľov, ktorí žijú v kvalitnejšom prostredí prostredníctvom realizácie projektu	Ukazovateľ dopadu	Obecný úrad	počet			
<b>AKTIVITA 3.1.7. Výstavba parkovacích plôch pri športovom areáli</b>							
Hlavné ukazovatele: výstupu výsledku dopadu	Nové parkovacie miesta pri športovom areáli	Ukazovateľ výstupu	Obecný úrad	počet			
	m <sup>2</sup> vybudovaných parkovacích plôch	Ukazovateľ výsledku	Obecný úrad	m <sup>2</sup>			
	Počet obyvateľov, ktorí žijú v kvalitnejšom prostredí prostredníctvom realizácie projektu	Ukazovateľ dopadu	Obecný úrad	počet			
<b>AKTIVITA 3.2.1. Rekonštrukcia a budovanie dopravného značenia v obci vrátane nasvietenia priechodov pre chodcov</b>							
Hlavné ukazovatele: výstupu výsledku dopadu	Nové a obnovené dopravné značenia	Ukazovateľ výstupu	Obecný úrad	počet			
	Počet nových a obnovených dopravných značení	Ukazovateľ výsledku	Obecný úrad	počet			
	Počet obyvateľov, ktorí žijú v kvalitnejšom prostredí prostredníctvom realizácie projektu	Ukazovateľ dopadu	Obecný úrad	počet			
<b>AKTIVITA 3.2.2. Regulácia premávky prostredníctvom špeciálnych semaforov s radarmi</b>							
Hlavné ukazovatele: výstupu výsledku dopadu	2 osadené špeciálne semafony s radarmi	Ukazovateľ výstupu	Obecný úrad	počet			
	Zníženie nehodovosti v na území obce (v %)	Ukazovateľ výsledku	Obecný úrad	%			
	Počet obyvateľov, ktorí žijú v kvalitnejšom prostredí prostredníctvom realizácie projektu	Ukazovateľ dopadu	Obecný úrad	počet			
<b>AKTIVITA 3.2.3. Rekonštrukcia a rozšírenie verejného osvetlenia</b>							
Hlavné ukazovatele:	Zrekonštruované a rozšírené verejné osvetlenie	Ukazovateľ výstupu	Obecný úrad	počet			

výstupu výsledku dopadu	Dĺžka miestnych komunikácií osvetlených zrekonstruovaným a rozšíreným VO	Ukazovateľ výsledku	Obecný úrad	m			
	Počet obyvateľov, ktorí žijú v kvalitnejšom prostredí prostredníctvom realizácie projektu	Ukazovateľ dopadu	Obecný úrad	počet			
<b>AKTIVITA 3.3.1. Zabezpečenie vysokorýchlostného internetu v obci (optický kábel)</b>							
Hlavné ukazovatele: výstupu výsledku dopadu	Optická internetová sieť	Ukazovateľ výstupu	Obecný úrad	počet			
	Rýchlosť pripojenia	Ukazovateľ výsledku	Obecný úrad	Mbit/s			
	Počet obyvateľov využívajúcich výsledky projektu	Ukazovateľ dopadu	Obecný úrad	počet			
<b>AKTIVITA 3.3.2. Vytvorenie „wifi free zone“ v obci – miest s verejne prístupným internetom zdarma</b>							
Hlavné ukazovatele: výstupu výsledku dopadu	Nová služba pre občanov	Ukazovateľ výstupu	Obecný úrad	počet			
	m <sup>2</sup> „wifi free“ plôch	Ukazovateľ výsledku	Obecný úrad	m <sup>2</sup>			
	Počet občanov využívajúcich výsledky projektu	Ukazovateľ dopadu	Obecný úrad	počet			
<b>AKTIVITA 3.3.3. Vybudovanie informačného systému obce zabezpečujúceho funkcie vnútornej správy obce v súlade minimálne v rozsahu základných modulov</b>							
Hlavné ukazovatele: výstupu výsledku dopadu	Informačný systém obce zabezpečujúci funkcie vnútornej správy obce v súlade minimálne v rozsahu základných modulov	Ukazovateľ výstupu	Obecný úrad	počet			
	Počet modulov	Ukazovateľ výsledku	Obecný úrad	počet			
	Počet obyvateľov, ktorí žijú v kvalitnejšom prostredí prostredníctvom realizácie projektu	Ukazovateľ dopadu	Obecný úrad	počet			
<b>AKTIVITA 3.3.4. Výstavba bezdrôtového rozhlasu</b>							
Hlavné ukazovatele: výstupu výsledku dopadu	Bezdrôtový rozhlas	Ukazovateľ výstupu	Obecný úrad	počet			
	Počet ulíc pokrytých bezdrôtovým rozhlasom	Ukazovateľ výsledku	Obecný úrad	počet			
	Počet obyvateľov, ktorí žijú v kvalitnejšom prostredí prostredníctvom realizácie projektu	Ukazovateľ dopadu	Obecný úrad	počet			
<b>AKTIVITA 3.3.5. Vybudovanie orientačného a informačného systému v obci</b>							
Hlavné ukazovatele: výstupu výsledku dopadu	Osadené informačné a orientačné tabule v obci	Ukazovateľ výstupu	Obecný úrad	počet			
	Počet osadených informačných a orientačných tabúl	Ukazovateľ výsledku	Obecný úrad	počet			
	Počet obyvateľov, ktorí žijú v kvalitnejšom prostredí prostredníctvom realizácie projektu	Ukazovateľ dopadu	Obecný úrad	počet			
<b>AKTIVITA 3.3.6. Spracovanie mapy miestneho cintorína v tlačenej podobe</b>							
Hlavné ukazovatele:	Mapa miestneho cintorína v tlačenej podobe	Ukazovateľ výstupu	Obecný úrad	počet			

výstupu výsledku dopadu	Počet vytlačených máp miestneho cintorína	Ukazovateľ výsledku	Obecný úrad	počet			
	Počet obyvateľov, ktorí žijú v kvalitnejšom prostredí prostredníctvom realizácie projektu	Ukazovateľ dopadu	Obecný úrad	počet			
<b>AKTIVITA 3.4.1. Podpora IBV – príprava pozemkov a IS</b>							
Hlavné ukazovatele: výstupu výsledku dopadu	Nové stavebné pozemky pripravené na výstavbu rodinných domov	Ukazovateľ výstupu	Obecný úrad	počet			
	Počet nových pozemkov pripravených na výstavbu rodinných domov	Ukazovateľ výsledku	Obecný úrad	počet			
	Počet obyvateľov, ktorí žijú v kvalitnejšom prostredí prostredníctvom realizácie projektu	Ukazovateľ dopadu	Obecný úrad	počet			
<b>AKTIVITA 3.4.2. Podpora HBV - výstavba nájomných bytov</b>							
Hlavné ukazovatele: výstupu výsledku dopadu	Nové bytové jednotky k dispozícii na prenájom	Ukazovateľ výstupu	Obecný úrad	počet			
	Počet nových bytových jednotiek	Ukazovateľ výsledku	Obecný úrad	počet			
	Počet obyvateľov, ktorí žijú v kvalitnejšom prostredí prostredníctvom realizácie projektu	Ukazovateľ dopadu	Obecný úrad	počet			
<b>AKTIVITA 3.5.1. Spracovať stratégiu podpory podnikania a zvýšenie informovanosti o možnostiach podpory zo strany obce, VÚC, štátu a EÚ</b>							
Hlavné ukazovatele: výstupu výsledku dopadu	Spracovaná stratégia podpory podnikania a zvýšená informovanosť o možnostiach podpory zo strany obce, VÚC, štátu a EÚ	Ukazovateľ výstupu	Obecný úrad	počet			
	Počet spracovanej stratégie	Ukazovateľ výsledku	Obecný úrad	počet			
	Počet podnikateľských subjektov užívajúcich výsledky projektu	Ukazovateľ dopadu	Obecný úrad	počet			
<b>AKTIVITA 3.5.2. Podpora podnikateľských subjektov pri získavaní finančných prostriedkov z grantov a fondov EÚ</b>							
Hlavné ukazovatele: výstupu výsledku dopadu	Žiadosti o NFP z grantov a fondov EÚ predložené podnikateľskými subjektami	Ukazovateľ výstupu	Obecný úrad	počet			
	Počet vypracovaných Žiadostí o NFP	Ukazovateľ výsledku	Obecný úrad	počet			
	Počet podporených podnikateľských subjektov	Ukazovateľ dopadu	Obecný úrad	počet			
<b>AKTIVITA 3.5.3. Uzatváranie dohôd s podnikateľmi o poskytovaní služieb v agroturistike a cestovnom ruchu, resp. o propagácii ich služieb obcou</b>							
Hlavné ukazovatele: výstupu výsledku dopadu	Dohody s podnikateľskými subjektmi	Ukazovateľ výstupu	Obecný úrad	počet			
	Počet oslovených podnikateľských subjektov	Ukazovateľ výsledku	Obecný úrad	počet			
	Počet uzatvorených dohôd	Ukazovateľ dopadu	Obecný úrad	počet			
<b>AKTIVITA 3.5.4. Vypracovať postup podpory, výučby a rozvoja tradičných remesiel v obci</b>							
Hlavné ukazovatele:	Spracovaný postup podpory, výučby a rozvoja tradičných remesiel v obci	Ukazovateľ výstupu	Obecný úrad	počet			

výstupu výsledku dopadu	Počet organizovaných kurzov tradičných remesiel	Ukazovateľ výsledku	Obecný úrad	počet			
	Počet podporených predstaviteľov tradičných remesiel	Ukazovateľ dopadu	Obecný úrad	počet			
<b>AKTIVITA 3.5.5. Podpora rozvoja zamestnanosti v obci</b>							
Hlavné ukazovatele: výstupu výsledku dopadu	Nové pracovné miesta	Ukazovateľ výstupu	Obecný úrad	počet			
	Počet vytvorených pracovných miest v obci	Ukazovateľ výsledku	Obecný úrad	počet			
	Počet obyvateľov, ktorí žijú v kvalitnejšom prostredí prostredníctvom realizácie projektu	Ukazovateľ dopadu	Obecný úrad	počet			
<b>AKTIVITA 3.6.1. Výstavba vyhliadkovej veže v obci</b>							
Hlavné ukazovatele: výstupu výsledku dopadu	Vyhliadková veža	Ukazovateľ výstupu	Obecný úrad	počet			
	m <sup>2</sup> vybudovaných plôch	Ukazovateľ výsledku	Obecný úrad	počet			
	Počet návštevníkov vyhliadkovej veže	Ukazovateľ dopadu	Obecný úrad	počet			
<b>AKTIVITA 3.6.2. Sprístupnenie archeologických vykopávok</b>							
Hlavné ukazovatele: výstupu výsledku dopadu	Sprístupnené archeologické vykopávky, upravené okolie, vybudované cestičky, osadené informačné tabule	Ukazovateľ výstupu	Obecný úrad	počet			
	Počet sprístupnených archeologických vykopávok	Ukazovateľ výsledku	Obecný úrad	počet			
	Počet návštevníkov archeologických vykopávok	Ukazovateľ dopadu	Obecný úrad	počet			
<b>AKTIVITA 3.6.3. Výstavba cykloturistických trás</b>							
Hlavné ukazovatele: výstupu výsledku dopadu	Vybudované cykloturistické trasy	Ukazovateľ výstupu	Obecný úrad	počet			
	Dĺžka vybudovaných cykloturistických trás	Ukazovateľ výsledku	Obecný úrad	km			
	Počet obyvateľov, ktorí žijú v kvalitnejšom prostredí prostredníctvom realizácie projektu	Ukazovateľ dopadu	Obecný úrad	počet			
<b>AKTIVITA 3.6.4. Vybudovanie turistických a náučných trás</b>							
Hlavné ukazovatele: výstupu výsledku dopadu	Turistické a náučné trasy	Ukazovateľ výstupu	Obecný úrad	počet			
	Dĺžka vybudovaných turistických a náučných trás	Ukazovateľ výsledku	Obecný úrad	km			
	Počet obyvateľov, ktorí žijú v kvalitnejšom prostredí prostredníctvom realizácie projektu	Ukazovateľ dopadu	Obecný úrad	počet			
<b>AKTIVITA 3.6.5. Výstavba tenisových kurtov, golfového ihriska a volejbalového ihriska pre potreby rekreačného strediska</b>							
Hlavné ukazovatele:	Tenisové kurty, golfové ihrisko a volejbalové ihrisko	Ukazovateľ výstupu	Obecný úrad	počet			

výstupu výsledku dopadu	m <sup>2</sup> vybudovaných plôch	Ukazovateľ výsledku	Obecný úrad	m <sup>2</sup>			
	Počet návštevníkov využívajúcich výsledky projektu	Ukazovateľ dopadu	Obecný úrad	počet			
	Počet vytvorených pracovných miest			počet			
<b>AKTIVITA 3.6.6. Využitie vodných plôch – meandrov Váhu pre potreby turistického ruchu (člnkovanie)</b>							
<b>Hlavné ukazovatele:</b> výstupu výsledku dopadu	Vybudované kotvisko a zaobstarané člny	Ukazovateľ výstupu	Obecný úrad	počet			
	m <sup>2</sup> vybudovaných plôch počet člnov	Ukazovateľ výsledku	Obecný úrad	m <sup>2</sup>			
	Počet návštevníkov využívajúcich výsledky projektu	Ukazovateľ dopadu	Obecný úrad	počet			
	Počet vytvorených pracovných miest						
<b>AKTIVITA 3.6.7. Úprava okolia vodnej plochy</b>							
<b>Hlavné ukazovatele:</b> výstupu výsledku dopadu	Vybudované chodníky, cyklistické trasy, osadený mobiliár a vysadená zeleň v okolí vodnej plochy	Ukazovateľ výstupu	Obecný úrad	počet			
	m <sup>2</sup> upravených plôch	Ukazovateľ výsledku	Obecný úrad	počet			
	Počet návštevníkov využívajúcich výsledky projektu	Ukazovateľ dopadu	Obecný úrad	počet			
<b>AKTIVITA 3.7.1. Spracovanie globálnej koncepcie propagácie obce v multimediálnej forme</b>							
<b>Hlavné ukazovatele:</b> výstupu výsledku dopadu	Spracovaná globálna koncepcia propagácie obce	Ukazovateľ výstupu	Obecný úrad	počet			
	Počet spracovaných koncepcií	Ukazovateľ výsledku	Obecný úrad	počet			
	Zvýšenie účinnosti propagácie obce	Ukazovateľ dopadu	Obecný úrad	%			
<b>AKTIVITA 3.7.2. Spracovanie komplexného informačného bulletinu o historickom vývoji a tradíciách obce</b>							
<b>Hlavné ukazovatele:</b> výstupu výsledku dopadu	Informačný bulletin	Ukazovateľ výstupu	Obecný úrad	počet			
	Počet vydaných bulletinov	Ukazovateľ výsledku	Obecný úrad	počet			
	Počet rozdanych bulletinov	Ukazovateľ dopadu	Obecný úrad	počet			
<b>AKTIVITA 3.7.3. Propagácia kultúry na internete prostredníctvom web stránky obce</b>							
<b>Hlavné ukazovatele:</b> výstupu výsledku dopadu	Efektívna, kvalitná a priebežne aktualizovaná web stránka	Ukazovateľ výstupu	Obecný úrad	počet			
	Počet aktualizácií web stránky	Ukazovateľ výsledku	Obecný úrad	počet			
	Počet prístupov na web stránku	Ukazovateľ dopadu	Obecný úrad	počet			
<b>AKTIVITA 3.7.4. Prepojiť obec so subjektmi cestovného ruchu a agroturistiky</b>							
<b>Hlavné ukazovatele:</b> výstupu výsledku dopadu	Uzatvorené kontakty	Ukazovateľ výstupu	Obecný úrad	počet			
	Počet oslovených subjektov cestovného ruchu a agroturistiky	Ukazovateľ výsledku	Obecný úrad	počet			

	Počet uzatvorených kontaktov	Ukazovateľ dopadu	Obecný úrad	počet			
<b>AKTIVITA 3.7.5. Spracovať koncepciu regionálnej spolupráce s okolitými turistickými lokalitami a domácimi i zahraničnými CK</b>							
<b>Hlavné ukazovatele:</b> výstupu výsledku dopadu	Spracovaná koncepcia regionálnej spolupráce v oblasti cestovného ruchu	Ukazovateľ výstupu	Obecný úrad	počet			
	Počet oslovených turistických lokalít a CK	Ukazovateľ výsledku	Obecný úrad	počet			
	Počet spolupracujúcich turistických lokalít a CK	Ukazovateľ dopadu	Obecný úrad	počet			

## D. REALIZAČNÁ ČASŤ

---

Nevyhnutnou podmienkou plnenia PHSR obce je zabezpečenie jeho realizácie. Politickú a riadiacu zodpovednosť za realizáciu a plnenie celého programu rozvoja obce nesie starosta – ako najvyšší výkonný orgán obce a Obecné zastupiteľstvo (OZ). OZ schvaľuje PHSR, riadi a vyhodnocuje plnenie programu, prijíma rozhodnutia o financovaní programu, schvaľuje návrhy a projekty rozvoja, schvaľuje výsledky a výstupy programu, priority a harmonogram realizácie programu, schvaľuje finančné, organizačné, technické a personálne zabezpečenie implementácie programu, rozhoduje o zmenách a aktualizácii programu.

Realizácia programu je vykonávaná na základe projektov. Realizácia projektov je natoľko náročná, že vyžaduje pravidelnú systematickú prácu skupín odborníkov a pracovníkov samosprávy, preto je potrebné, aby obec vytvorila internú organizačnú štruktúru pre riadenie, implementáciu, monitorovanie a hodnotenie projektov.

V pláne hospodárskeho a sociálneho rozvoja sa neurčujú konkrétne mená organizačného zabezpečenia, nakoľko takéto rozhodnutia je potrebné robiť operatívne.

**Inštitucionálne a organizačné zabezpečenie** predstavuje priradenie zodpovednosti a pravidiel spolupráce medzi jednotlivými orgánmi obce. V rámci orgánov sa zodpovednosti a pravidlá spolupráce potom priradujú jednotlivým pracovným pozíciám. Organizačné opatrenia špecifikujú nástroje, ktorými bude zabezpečené napĺňanie vytýčených strategických cieľov a zámerov v PHSR a nástroje akými sa strategický dokument dopĺňa a aktualizuje.

Štruktúra organizačného zabezpečenia manažmentu programu je závislá od špecifických podmienok obce. Determinantami organizačného zabezpečenia sú aj záväzné nariadenia a zákony SR a EÚ, ktoré sa viažu k jednotlivým zdrojom a formám financovania. Táto podmienka môže definovať časť organizačnej štruktúry podľa pravidiel určených poskytovateľom finančných zdrojov.

Interné procedúry riadenia obce Moravany nad Váhom umožnia vytváranie projektových tímov, ako aj delegovanie kompetencií a zodpovedností na jednotlivých členov tímu. Za účelom realizácie jednotlivých projektov bude vždy zostavený projektový tím, ktorý bude zodpovedať za priebeh celkovej realizácie, bude vykonávať kontrolu časového harmonogramu a finančnú kontrolu. Členmi projektového tímu budú starosta a zástupcovia obce, ktorí sa môžu opierať o svoje skúsenosti s organizáciou a realizáciou donorských projektov, ako aj takých, ktorých investorom bola obec. Zárukou úspešnej realizácie projektu je vzdelanie a odborná prax členov projektového tímu. Ich znalosti, schopnosti a motivácia k práci i v rámci už zrealizovaných projektov sú dostatočným hnacím motorom prípravy a realizácie aktivít v rámci projektu.

Časť projektov obec plánuje uskutočniť za pomoci externistov. Prepojenie interných a externých nositeľov projektov urýchli proces realizácie stratégie, resp. môže prebiehať paralelne realizácia viacerých projektov naraz. Je však potrebné, aby existovala koordinačná skupina, ktorá bude dostatočne operatívna a zložená z ľudí verejného a súkromného sektora.

Aby boli jednotlivé projektové zámery programového dokumentu obce realizované

v súlade s princípmi efektívnosti a účinnosti vynakladania finančných prostriedkov je potrebné, aby bola na úrovni obce zriadená komisia, ktorej úlohou bude monitorovať celkový proces implementácie stratégie a navrhovať v prípade potreby zmeny v realizácii strategických plánov, ich doplnenie, prípadne prípravu nových dokumentov potrebných pre napĺňanie strategického cieľa obce.

**Monitorovanie plnenia programu rozvoja** je stálym a dlhodobým procesom. V procese monitorovania sa systematicky zhromažďujú údaje o projektoch, ktoré sa sledujú v priebehu celého procesu strategického plánovania.

Monitorovanie sa uskutočňuje prostredníctvom ukazovateľov, ktoré sa vzťahujú na špecifické ciele, objasňujú stav implementácie, výsledkov a dopadov a poukazujú na dosiahnutý vývoj vo vzťahu k finančnému plánu. Cieľom monitorovania je teda zabezpečiť konzistentné a pravidelne dopĺňané štruktúrované informácie o plánovaných, realizovaných a ukončených projektoch. Získané monitorované údaje sa v nasledujúcich procesoch ďalej analyzujú a vyhodnocujú. Hodnotenie znamená kritické a objektívne overovanie. Plní funkciu spätnej väzby. Zmyslom procesu hodnotenia je sumarizovať výstupy získané monitorovaním projektov na získanie informácií o účinnosti a efektívnosti vynaložených nákladov.

Pri hodnotení účinnosti sa skúma celkový prínos realizovaných opatrení k cieľom stanoveným v programových dokumentoch a vzťah medzi plánovanými a realizovanými opatreniami. Hodnotenie je vykonávané pravidelne za účelom merania efektivity voči cieľom projektov. Vykonáva sa v priebehu realizácie jednotlivých projektov a po ich ukončení.

Výstupom procesu hodnotenia, resp. celého procesu monitorovania a hodnotenia, sú hodnotiace a monitorovacie správy. Na základe výstupov monitorovania a hodnotenia je potrebné následne uskutočniť aktualizáciu strategických cieľov. V zmysle aktuálnej Metodiky na vypracovanie PHSR obce **Monitorovacie správy** o plnení PHSR sú obce **povinné zaslať každoročne do 31. mája príslušnému VÚC**. Súčasťou monitorovacej správy je aktualizácia a hodnotenie stavu plnenia ukazovateľov v Tabuľke č.34. Príklad Monitorovacej správy sa nachádza v Prílohe č.6.

Tabuľka 34 – Plán hodnotenia a monitorovania

<b>Plán priebežných hodnotení PHSR na programové obdobie 2015 - 2020</b>		
<b>Typ hodnotenia</b>	<b>Vykonať prvýkrát</b>	<b>Dôvod vykonania/ periodicita</b>
<b>Strategické hodnotenie</b>		
Strategické hodnotenie dokumentu	v roku 2017	podľa rozhodnutia obce / každé dva roky
<b>Operatívne hodnotenie</b>		
Tematické hodnotenie časti PHSR	v roku 2016	Téma hodnotenia: téma identifikovaná ako riziková časť vo výročnej monitorovacej správe za predchádzajúci kalendárny rok.
Ad hoc mimoriadne hodnotenie		pri značnom odklone od stanovených cieľov pri návrhu na revíziu PHSR
Ad hoc hodnotenie celého PHSR alebo jeho časti	V roku 2016	na základe rozhodnutia starostu / každoročne

## HARMONOGRAM REALIZÁCIE

Harmonogram realizácie obsahuje rozvrh jednotlivých aktivít v časovej osi horizontu programu. Časový harmonogram nie je záväzný, je priebežne aktualizovaný podľa možností obce. Termín realizácie jednotlivých projektov závisí aj od vypísania vhodných výziev na predkladanie žiadostí o dotáciu, resp. od schválenia žiadosti a podmienok Zmluvy o poskytnutí NFP. PHSR v časti „Akčný plán“ pre každý projektový zámer uvádza predpokladaný termín realizácie. Dolu uvedená tabuľka predstavuje sumarizovanie harmonogramu v členení podľa jednotlivých prioritných oblastí.

*Tabuľka 35 – Harmonogram realizácie podľa prioritných oblastí*

Prioritná oblasť	2015	2016	2017	2018	2019	2020	2021	2022
1.Environmentálna								
2. Sociálna								
3. Hospodárska								

Dolu uvedená tabuľka predstavuje sumarizovanie harmonogramu v členení podľa jednotlivých aktivít/projektov.

*Tabuľka 36 – Harmonogram realizácie podľa jednotlivých aktivít/projektov*

AKTIVITY/PROJEKTY	2015	2016	2017	2018	2019	2020	2021	2022
1.1.1. Rekonštrukcia vodovodnej siete								
1.1.2. Dobudovanie splaškovej kanalizácie v rekreačnej oblasti (v extraviláne)								
1.1.3. Výstavba dažďovej kanalizácie								
1.2.1. Výstavba obecného kompostoviska								
1.2.2. Výstavba zberného dvora pre separovaný zber								
1.2.3. Likvidácia čiernych skládok odpadu								
1.3.1. Zlepšenie kvality ovzdušia								
1.3.2. Zazelenanie obce - výsadba a regenerácia izolačnej zelene a zelene v okolí občianskej vybavenosti								
1.4.1. Realizácia protierózných opatrení								
1.4.2. Realizácia preventívnych protipovodňových opatrení								

1.4.3. Obstaranie materiálo-technického vybavenia DHZ pre výkon záchranných prác pri povodňových situáciách								
1.5.1. Spracovať koncepciu zabezpečenia informovanosti, poradenstva a prevencie v oblasti ŽP, prezentovať a šíriť osvetu v oblasti ŽP								
2.1.1. Zateplenie budovy obecného úradu								
2.2.1. Rekonštrukcia objektu MŠ vrátane materiálo-technického vybavenia , budovanie telocvične								
2.2.2. Rozšírenie kapacity objektu MŠ prostredníctvom prístavby, vrátane obstarania materiálo-technického vybavenia								
2.2.3. Úprava areálu MŠ vrátane ihriska								
2.2.4. Rekonštrukcia ZŠ (sociálnych zariadení, telocvične a školskej jedálne)								
2.2.5. Modernizácia vnútorného vybavenia ZŠ, zriadenie odborných učební (vrátane potrebných stavebno-technických úprav)								
2.2.6. Rozšírenie kapacity objektu ZŠ prostredníctvom prístavby, vrátane obstarania materiálo-technického vybavenia								
2.2.7. Zabezpečenie nových priestorov pre školský klub (prestáť do obnoveného objektu KD)								
2.2.8. Zabezpečenie nových priestorov pre knižnicu (prestáť ju do obnoveného objektu KD) a rozšírenie jej vybavenia								
2.2.9. Vybudovanie novej dátovej siete ZŠ								
2.2.10. Zlepšenie kľúčových kompetencií žiakov ZŠ								
2.2.11. Ďalšie vzdelávanie učiteľov								
2.2.12. Celoživotné vzdelávanie občanov, seniorov (IKT, jazyky)								
2.3.1. Rekonštrukcia zdravotného strediska								
2.4.1. Rozšírenie kapacity objektu Zariadenia pre seniorov prostredníctvom prístavby								

2.4.2. Rekonštrukcia ZPS Moravany n./V. (vzduchotechnika)								
2.4.3. Zriadenie denného centra – vytvorenie priestorov pre seniorov								
2.4.4. Vytvorenie pracovne pre zvýšenie hygienického štandardu občanov v hmotnej núdzi bez prístrešia								
2.4.5. Vytvorenie strediska osobnej hygieny pre zvýšenie hygienického štandardu občanov v hmotnej núdzi bez prístrešia								
2.4.6. Zabezpečenie požičiavania pomôcok – antidekubitné matrace, polohovateľné pomôcky pre ležiacich klientov								
2.4.7. Zabezpečenie prepravnej služby – sociálny taxík								
2.4.8. Zlepšenie úrovne poskytovania domácej ošetrovateľskej starostlivosti, rozšírenie jej služieb o poskytovanie rehabilitačných cvičení								
2.4.9. Zvýšiť úroveň poskytovaných sociálnych služieb								
2.4.10. Profesionalizácia ľudských zdrojov v Zariadení pre seniorov								
2.4.11. Podporiť služby pre marginalizované skupiny občanov								
2.4.12. Rekonštrukcia klubovne dôchodcov								
2.4.13. Zriadenie klubu pre matky s deťmi v obnovenom objekte KD								
2.4.14. Zriadenie klubu mladých								
2.5.1. Rekonštrukcia kultúrneho domu na polyfunkčný objekt								
2.5.2. Prestavba kinosály KD								
2.6.1. Rekonštrukcia kostola Sv. Martina z Tours								
2.6.2. Rekonštrukcia pamätníkov								
2.6.3. Iluminácia historických objektov v obci								
2.6.4. Zachovanie a rozvoj ľudových tradícií								

2.6.5. Podpora kultúrno-spoločenského života v obci								
2.7.1. Výstavba nových sociálnych zariadení a šatní Obecného športového klubu (OŠK) Moravany nad Váhom								
2.7.2. Vybudovanie oddychovo-relaxačnej zóny v obci								
2.7.3. Rekonštrukcia ihrísk okolo bytových domov								
2.7.4. Vytváranie materiálnych a finančných podmienok na rozvoj výkonnostného a rekreačného športu v obci								
2.7.5. Podpora športových aktivít zdravotne postihnutých občanov								
2.7.6. Podpora talentovanej mládeže								
2.7.7. Podpora organizácie športových podujatí regionálneho významu								
2.7.8. Spolupráca so subjektmi pôsobiacimi v oblasti telesnej kultúry (OZ a inými PO, FO)								
2.7.9. Lisovanie ovocia – služba pre občanov								
2.8.1. Rekonštrukcia verejných plôch v historickej časti obce								
2.8.2. Úprava verejných priestranstiev a ich prepojenie								
2.8.3. Rekonštrukcia oplotenia cintorína a rozšírenie pohrebiska								
2.9.1. Vybudovanie kamerového systému v obci								
2.10.1. Rekonštrukcia požiarnej zbrojnice								
3.1.1. Rekonštrukcia miestnej komunikácie v smere do rekreačnej časti Striebornica								
3.1.2. Rekonštrukcia miestnej komunikácie k miestnemu cintorínu								
3.1.3. Vybudovanie nových prjazdových ciest po pozemkových úpravách								
3.1.4. Budovanie cyklotrás								
3.1.5. Výstavba a rekonštrukcia chodníkov popri štátnej ceste								
3.1.6. Rekonštrukcia mostov a lávok								
3.1.7. Výstavba parkovacích plôch pri športovom areáli								

3.2.1. Rekonštrukcia a budovanie dopravného značenia v obci vrátane nasvietenia priechodov pre chodcov								
3.2.2. Regulácia premávky prostredníctvom špeciálnych semaforov s radarmi								
3.2.3. Rekonštrukcia a rozšírenie verejného osvetlenia								
3.3.1. Zabezpečenie vysokorýchlostného internetu v obci (optický kábel)								
3.3.2. Vytvorenie „wifi free zone“ v obci – miest s verejne prístupným internetom zdarma								
3.3.3. Vybudovanie informačného systému obce zabezpečujúceho funkcie vnútornej správy obce v súlade minimálne v rozsahu základných modulov								
3.3.4. Výstavba bezdrôtového rozhlasu								
3.3.5. Vybudovanie orientačného a informačného systému v obci								
3.3.6. Spracovanie mapy miestneho cintorína v tlačenej podobe								
3.4.1. Podpora IBV – príprava pozemkov a IS								
3.4.2. Podpora HBV - výstavba nájomných bytov								
3.5.1. Spracovať stratégiu podpory podnikania a zvýšenie informovanosti o možnostiach podpory zo strany obce, VÚC, štátu a EÚ								
3.5.2. Podpora podnikateľských subjektov pri získavaní finančných prostriedkov z grantov a fondov EÚ								
3.5.3. Uzatváranie dohôd s podnikateľmi o poskytovaní služieb v agroturistike a cestovnom ruchu, resp. o propagácii ich služieb obcou								
3.5.4. Vypracovať postup podpory, výučby a rozvoja tradičných remesiel v obci								
3.5.5. Podpora rozvoja zamestnanosti v obci								
3.6.1. Výstavba vyhliadkovej veže v obci								
3.6.2. Sprístupnenie archeologických vykopávok								

3.6.3. Výstavba cykloturistických trás								
3.6.4. Vybudovanie turistických a náučných trás								
3.6.5. Výstavba tenisových kurtov, golfového ihriska a volejbalového ihriska pre potreby rekreačného strediska								
3.6.6. Využitie vodných plôch – meandrov Váhu pre potreby turistického ruchu (člnkovanie)								
3.6.7. Úprava okolia vodnej plochy								
3.7.1. Spracovanie globálnej koncepcie propagácie obce v multimediálnej forme								
3.7.2. Spracovanie komplexného informačného buletínu o historickom vývoji a tradíciách obce								
3.7.3. Propagácia kultúry na internete prostredníctvom web stránky obce								
3.7.4. Prepojiť obec so subjektmi cestovného ruchu a agroturistiky								
3.7.5. Spracovať koncepciu regionálnej spolupráce s okolitými turistickými lokalitami a domácimi i zahraničnými CK								

## AKČNÝ PLÁN

Akčný plán zabezpečuje implementáciu stratégie. Predstavuje naplánovanie činnosti s pridelenými financiami, úlohami, ľuďmi, systémami podávania správ atď. Akčný plán sa bude aktualizovať niekoľko krát v priebehu „životnosti“ Programu hospodárskeho a sociálneho rozvoja obce Moravany nad Váhom. Akčný plán je zaradený ako Príloha č.4 dokumentu PHSR.

## E. FINANČNÁ ČASŤ

### E.I. INDIKATÍVNY FINANČNÝ PLÁN

Dôležitým činiteľom realizácie programu rozvoja obce je zaistenie potrebných zdrojov na jeho financovanie. Pri tvorení finančného plánu je potrebné vychádzať zo súčasných podmienok a očakávaných predpokladov získavania finančných prostriedkov na realizáciu jednotlivých projektov. Očakávané zdroje financovania programu hospodárskeho a sociálneho rozvoja obce sú okrem obecného rozpočtu: fondy EÚ, iné účelové fondy, štátny rozpočet, zvýhodnené úvery finančných inštitúcií, súkromné zdroje, príp. ďalšie zdroje.

Výška prostriedkov potrebná na realizáciu jednotlivých opatrení a aktivít môže byť stanovená len orientačne. Finančná časť bude konkretizovaná a aktualizovaná v závislosti od reálneho čerpania finančných príspevkov z dotačných zdrojov, možností obecného rozpočtu atď. Približnú finančnú náročnosť jednotlivých aktivít tento dokument uvádza v Akčnom pláne (Príloh ač.4). Na tomto mieste len sumarizujeme plánované čerpanie jednotlivých zdrojov.

Indikatívny rozpočet – sumarizácia (vid' tabuľka nižšie) je celkovým prehľadom plánovaných finančných prostriedkov počas celej platnosti schváleného PHSR a špecifikuje pre každú prioritnú oblasť finančný prídelenie. Indikatívny finančný plán predpokladá relatívne rovnovážne vynakladanie finančných prostriedkov pre jednotlivé politiky vo väzbe na stanovené priority.

*Tabuľka 37 - Indikatívny rozpočet v EUR – sumarizácia*

Prioritné oblasti	2015	2016	2017	2018	2019	2020	2021	2022	Spolu
<b>I. Environmentálna</b>	0	106 000	588 400	863 500	696 800	1596700	1214300	1214300	<b>6 280 000</b>
<b>II. Sociálna</b>	0	4551980	4551980	4551980	4552600	4552600	4552600	4546260	<b>31 860 000</b>
<b>III. Hospodárska</b>	0	2595430	2598230	2568230	2608430	1703730	1333830	1332620	<b>14 740 500</b>
<b>Spolu</b>	0	7253410	7738610	7983710	7857830	7853030	7100730	7093180	<b>52 880 500</b>

---

## E.II. FINANČNÁ ČASŤ

---

Finančný rámec na realizáciu PHSR pre potreby súhrnného prehľadu plánovaných projektov a aktivít je tabuľkou s podrobnou štruktúrou plánovaných finančných prostriedkov na opatrenia, projekty/aktivity PHSR na celé jeho obdobie. Dobre naplánovať finančnú a inštitucionálnu kapacitu je náročné a dobrý finančný rámec vytvára predpoklady na zvládnutie realizácie PHSR v súlade s reálnymi možnosťami obce.

Tabuľka Finančný rámec pre realizáciu PHSR pre potreby súhrnného prehľadu plánovaných projektov a aktivít tvorí Prílohu č.7.

## ZÁVER

---

---

Program hospodárskeho a sociálneho rozvoja obce Moravany nad Váhom je základným nástrojom obce, ktorý určuje smer jej napredovania, pre plnenie strednodobých a dlhodobých cieľov, ktoré umožnia vytvárať kvalitné podmienky pre život všetkých jej občanov a návštevníkov. Tento dokument je dôležitým strategickým, systémovým a koncepčným dokumentom s časovým horizontom 6 rokov a zároveň základným východiskom pre spracovanie ďalších materiálov rozvoja jednotlivých oblastí života obce.

Základnou myšlienkou tohto dokumentu je presadzovať koncept trvalo udržateľného rozvoja, zlepšovať kvalitu života obyvateľov a vytvárať podmienky pre hospodársky rozvoj obce.

Vykonalnosť jednotlivých opatrení a tým dosiahnutie stanovených cieľov bude závisieť od mnohých faktorov, predovšetkým od schopnosti zainteresovaných subjektov vypracovávať a predkladať príslušným riadiacim orgánom Operačných programov, resp. iných dotačných titulov, také projekty, ktoré budú konkurencieschopné. Veľký význam pre realizovanie jednotlivých opatrení a aktivít definovaných v PHSR bude mať úroveň riadenia a koordinácie celého procesu prípravy projektov a ich presadzovania na národnej úrovni.

PHSR je otvorený dokument, orgány obce ho môžu pravidelne aktualizovať podľa potrieb obyvateľov obce, jeho návštevníkov a potenciálnych investorov, s cieľom v maximálnej možnej miere zvýšiť životnú úroveň občanov a uspokojiť ich potreby a požiadavky.

Program hospodárskeho a sociálneho rozvoja obce Moravany nad Váhom bol schválený v zmysle zákona č. 309/2014 Z. z., ktorým sa mení a dopĺňa zákon č. 539/2008 Z. z. o podpore regionálneho rozvoja na zasadnutí obecného zastupiteľstva dňa .....

## PRÍLOHY

---

---

Príloha č. 1 - Zoznam členov riadiaceho tímu, pracovných skupín a partnerov zapojených do spracovania PHSR

Príloha č. 2 - Zoznam informačných zdrojov použitých v PHSR (východiskové strategické a koncepcné dokumenty, súvisiaca legislatíva a i.)

Príloha č. 3 - Zoznam skratiek použitých v PHSR

Príloha č. 4 – Akčný plán na daný rozpočtový rok s výhľadom na roky do 2022

Príloha č. 5 - Programová štruktúra obce Moravany nad Váhom na roky 2015 -2022

Príloha č. 6 – Monitorovacia správa – príklad

Príloha č. 7 – Finančný rámec pre realizáciu PHSR obce Moravany nad Váhom

Dokument vytvorila spoločnosť EMANDER, s.r.o., 2015